



DZIENNIK URZĘDOWY

WOJEWÓDZTWA LUBELSKIEGO

Lublin, dnia 10 listopada 2023 r.

Poz. 6334

UCHWAŁA NR LV/350/23 RADY GMINY SOSNOWICA

z dnia 30 października 2023 r.

w sprawie wyznaczenia obszaru zdegradowanego i obszaru rewitalizacji Gminy Sosnowica

Na podstawie art. 18 ust. 2 pkt 15 ustawy z dnia 8 marca 1990 r. o samorządzie gminnym (t.j. Dz. U. z 2023 r. poz. 40 z późn. zm) w związku z art. 8 ust. 1, art. 10 ust. 2, art. 11 ust. 4 i art. 13 ustawy z dnia 9 października 2015 r. o rewitalizacji (Dz. U. z 2021 r. poz. 485 z późn. zm), Rada Gminy Sosnowica uchwala, co następuje:

§ 1. 1. Na obszarze Gminy Sosnowica wyznacza się obszar zdegradowany i obszar rewitalizacji.

2. Obszar zdegradowany składa się z jednego obszaru obejmującego 8 jednostek pomocniczych: Górki, Komarówka, Sosnowica, Sosnowica Dwór, Stary Orzechów, Turno, Zbójno oraz Zienki. Granice tak wyznaczonego obszaru zdegradowanego przedstawia mapa w skali 1: 5 000, stanowiąca załącznik nr 1 do niniejszej uchwały.

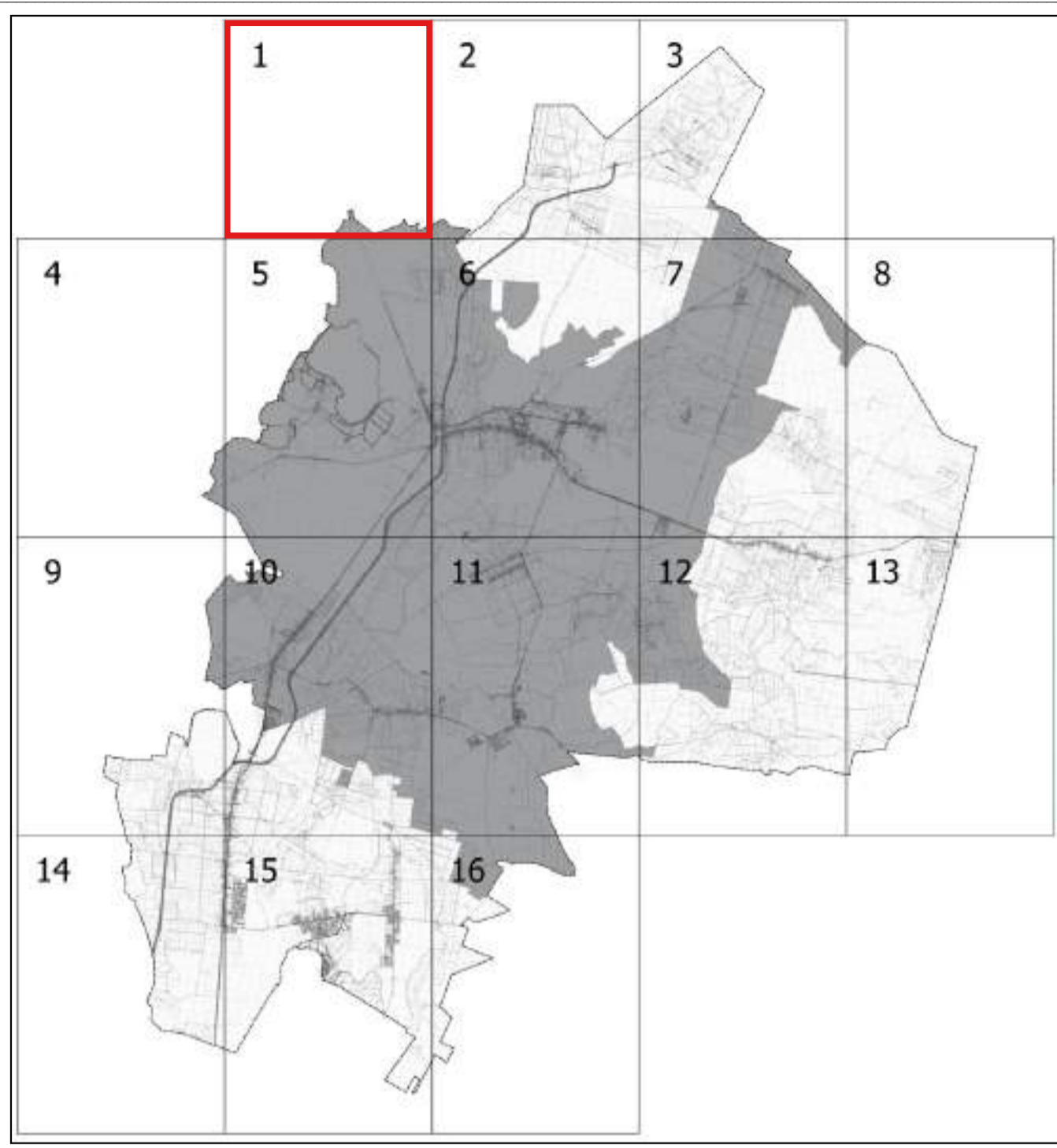
3. Obszar rewitalizacji składa się z jednego obszaru obejmującego jedną jednostkę pomocniczą: Sosnowica. Granice tak wyznaczonego obszaru rewitalizacji przedstawia mapa w skali 1: 5 000, stanowiąca załącznik nr 2 do niniejszej uchwały.

§ 2. Wykonanie uchwały powierza się Wójtowi Gminy Sosnowica.

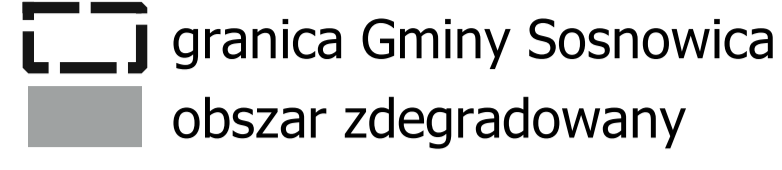
§ 3. Uchwała wchodzi w życie po upływie 14 dni od dnia ogłoszenia w Dzienniku Urzędowym Województwa Lubelskiego.


Przewodniczący Rady Gminy

Jacek Mitruk



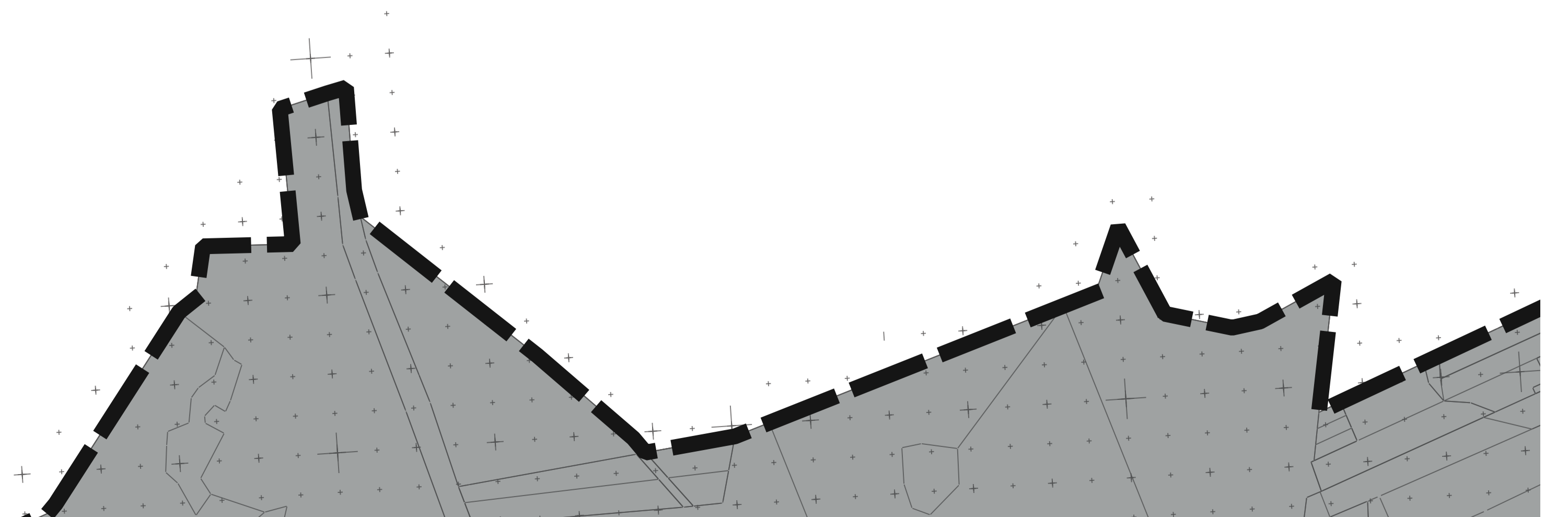
Obszar zdegradowany Gminy Sosnowica

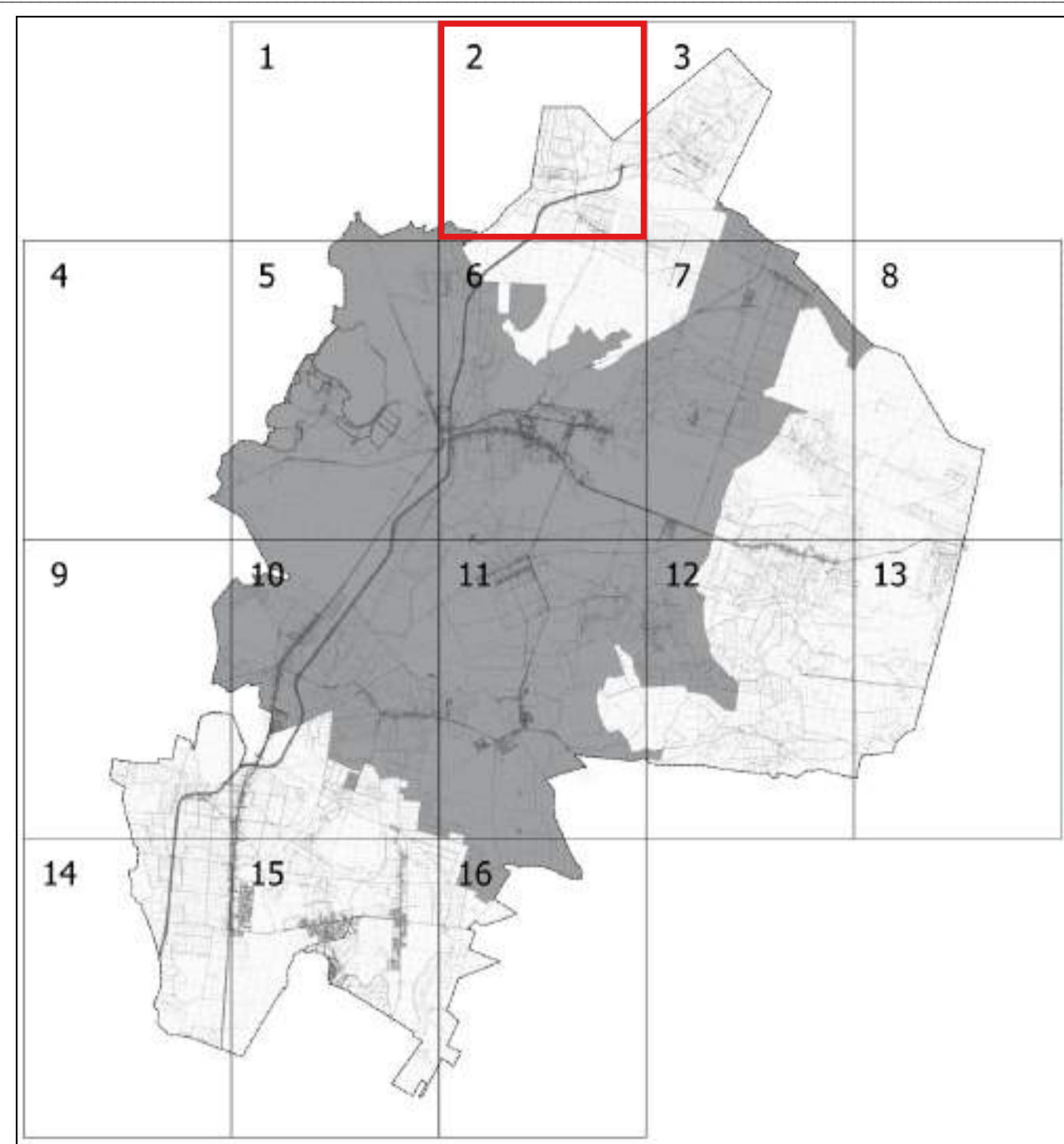
NR ARKUSZA	Gmina Sosnowica - arkusz 1
SKALA	1:5000
ŹRÓDŁO MAPY	Starostwo Powiatowe w Parczewie
OZNACZENIA	 granica Gminy Sosnowica obszar zdegradowany





0
B

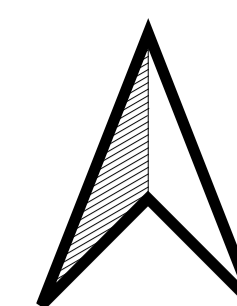
0
B

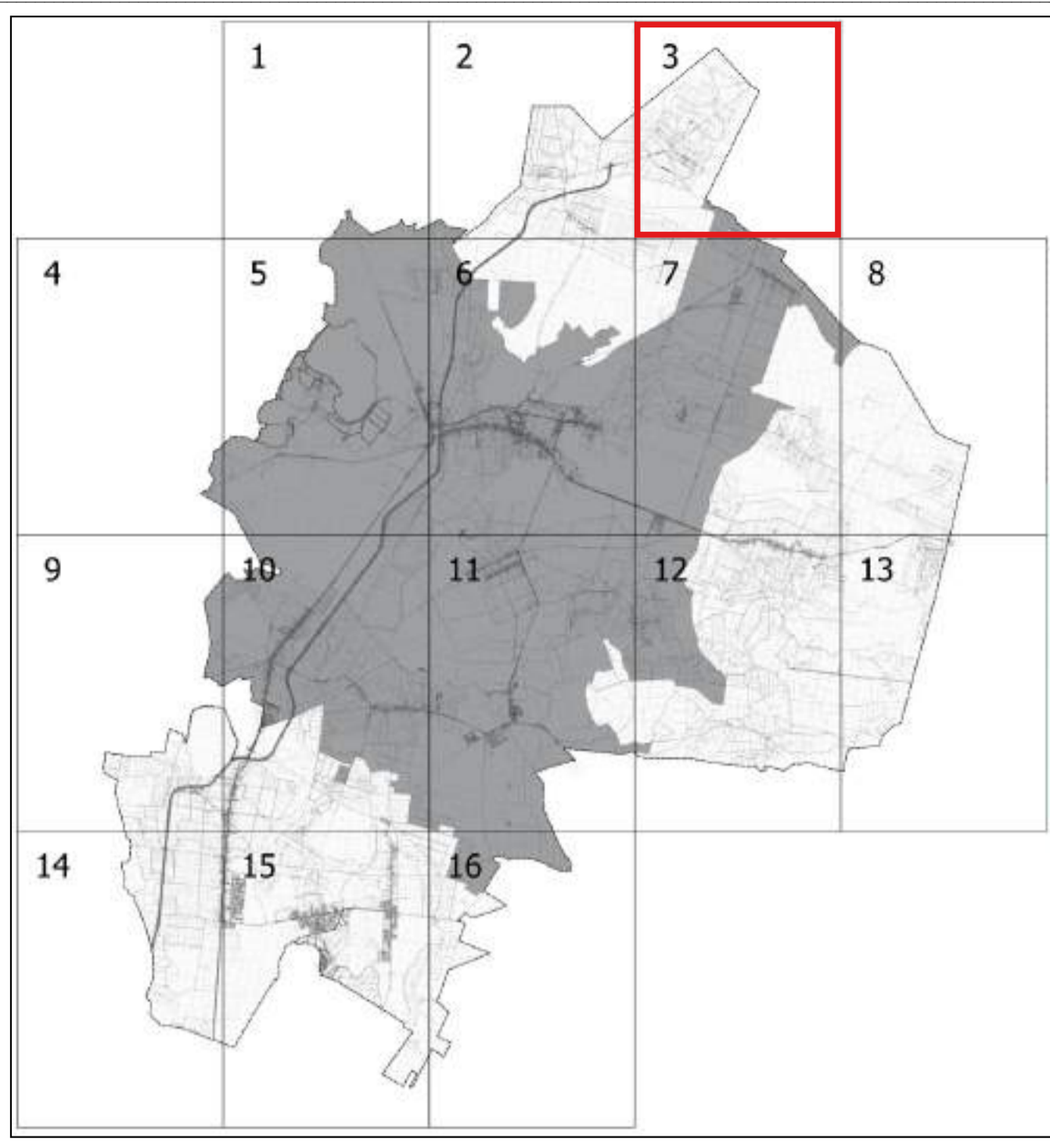






Obszar zdegradowany Gminy Sosnowica


NR ARKUSZA	Gmina Sosnowica - arkusz 2
SKALA	1:5000
ŹRÓDŁO MAPY	Starostwo Powiatowe w Parczewie
OZNACZENIA	 granica Gminy Sosnowica  obszar zdegradowany

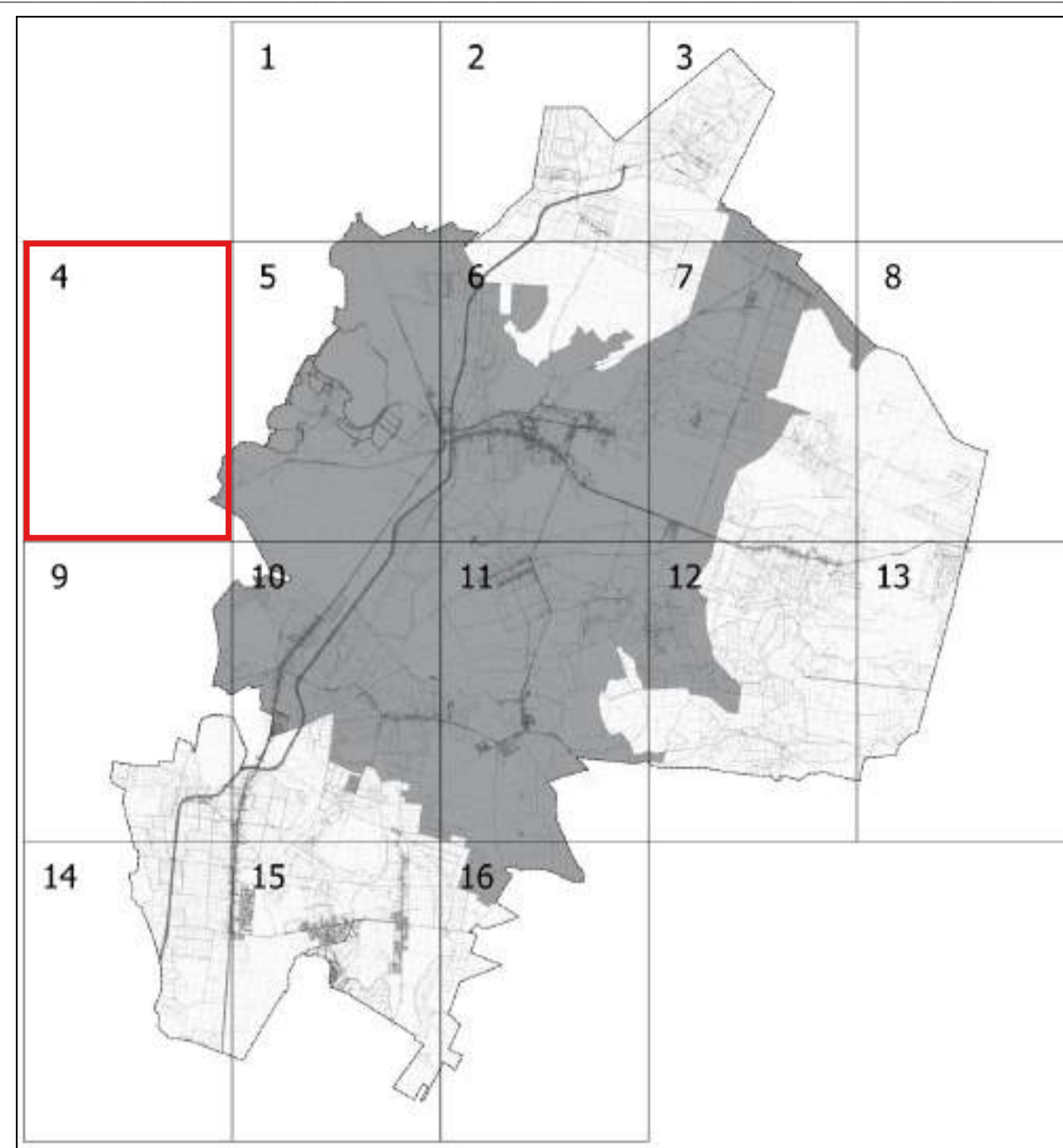






Obszar zdegradowany Gminy Sosnowica

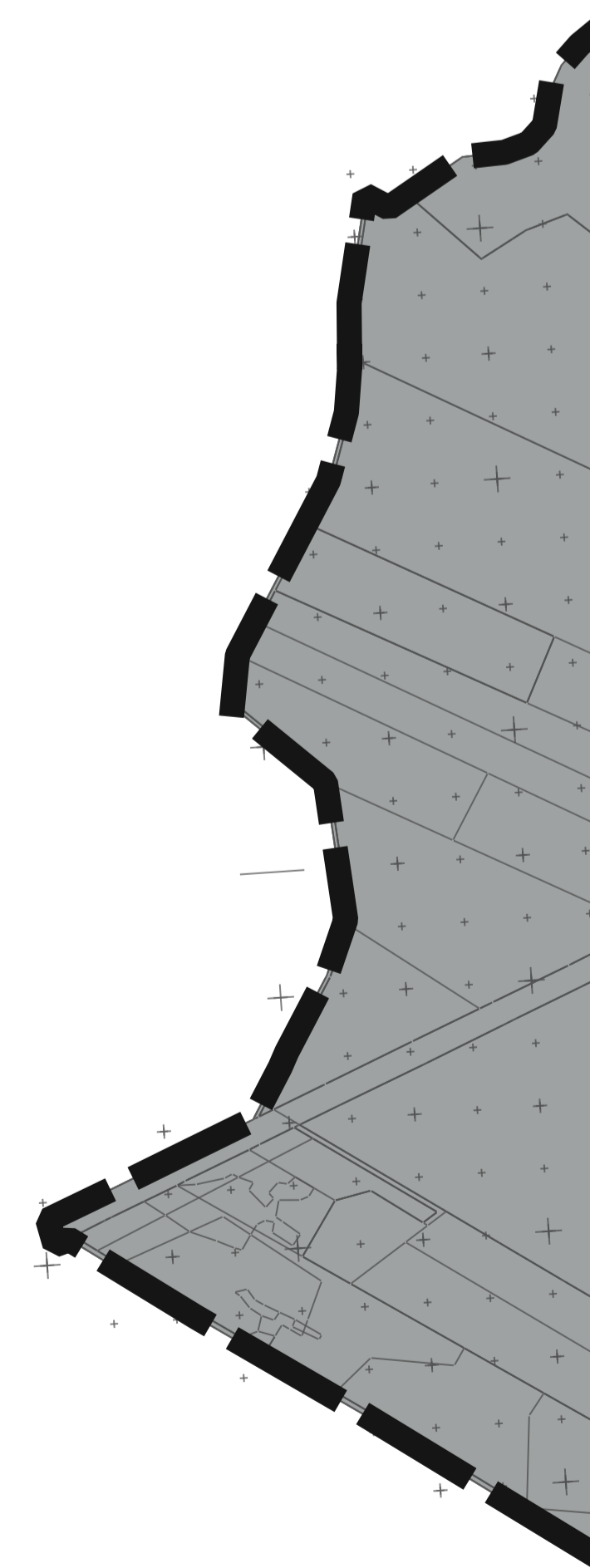
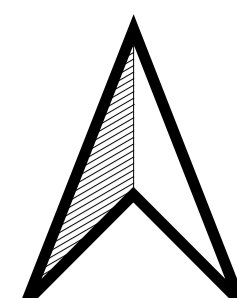
NR ARKUSZA	Gmina Sosnowica - arkusz 3
SKALA	1:5000
ŹRÓDŁO MAPY	Starostwo Powiatowe w Parczewie
OZNACZENIA	 granica Gminy Sosnowica  obszar zdegradowany

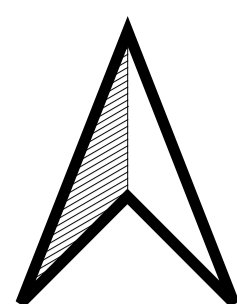
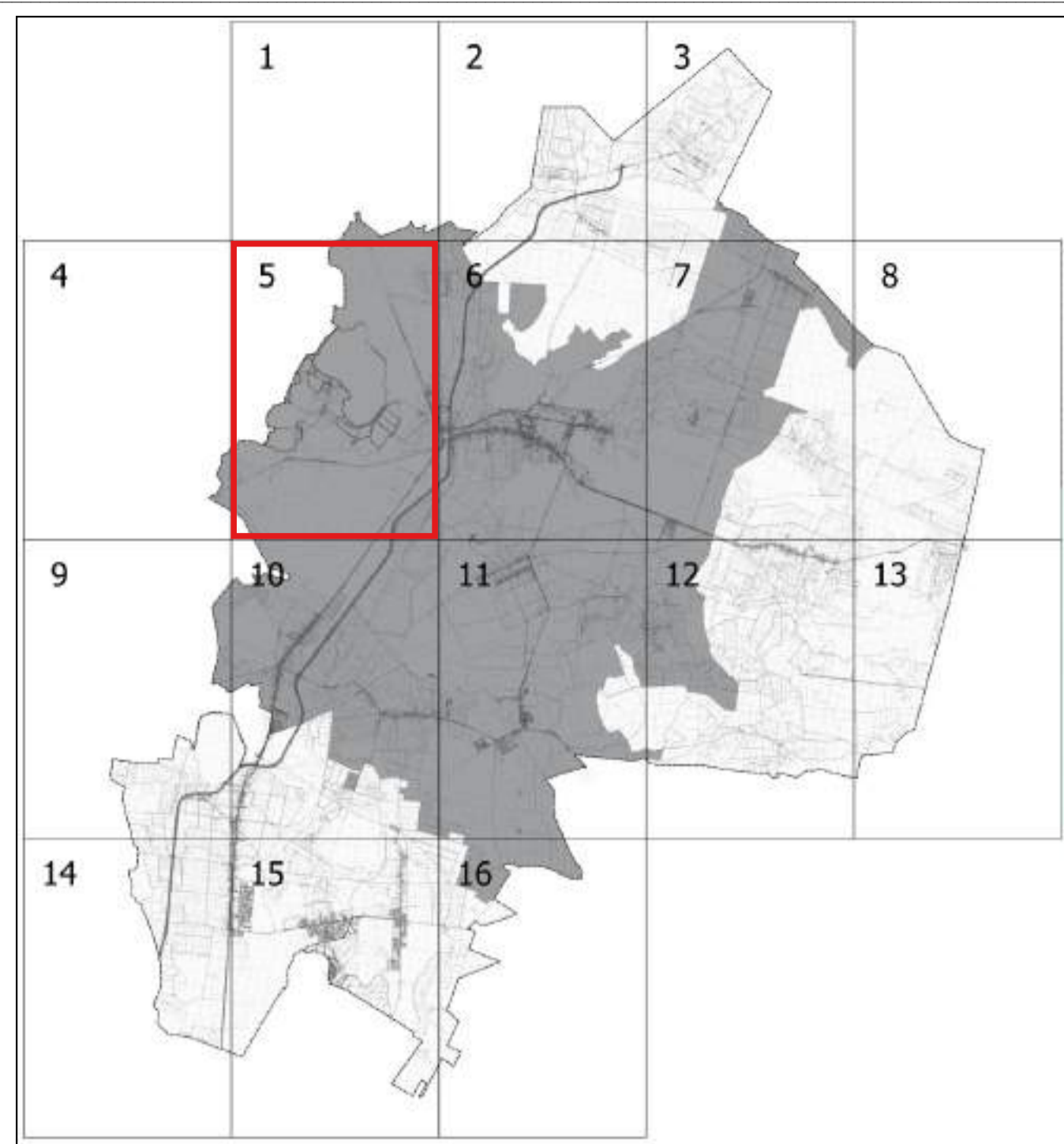






Obszar zdegradowany Gminy Sosnowica

NR ARKUSZA	Gmina Sosnowica - arkusz 4
SKALA	1:5000
ŹRÓDŁO MAPY	Starostwo Powiatowe w Parczewie
OZNACZENIA	 granica Gminy Sosnowica  obszar zdegradowany







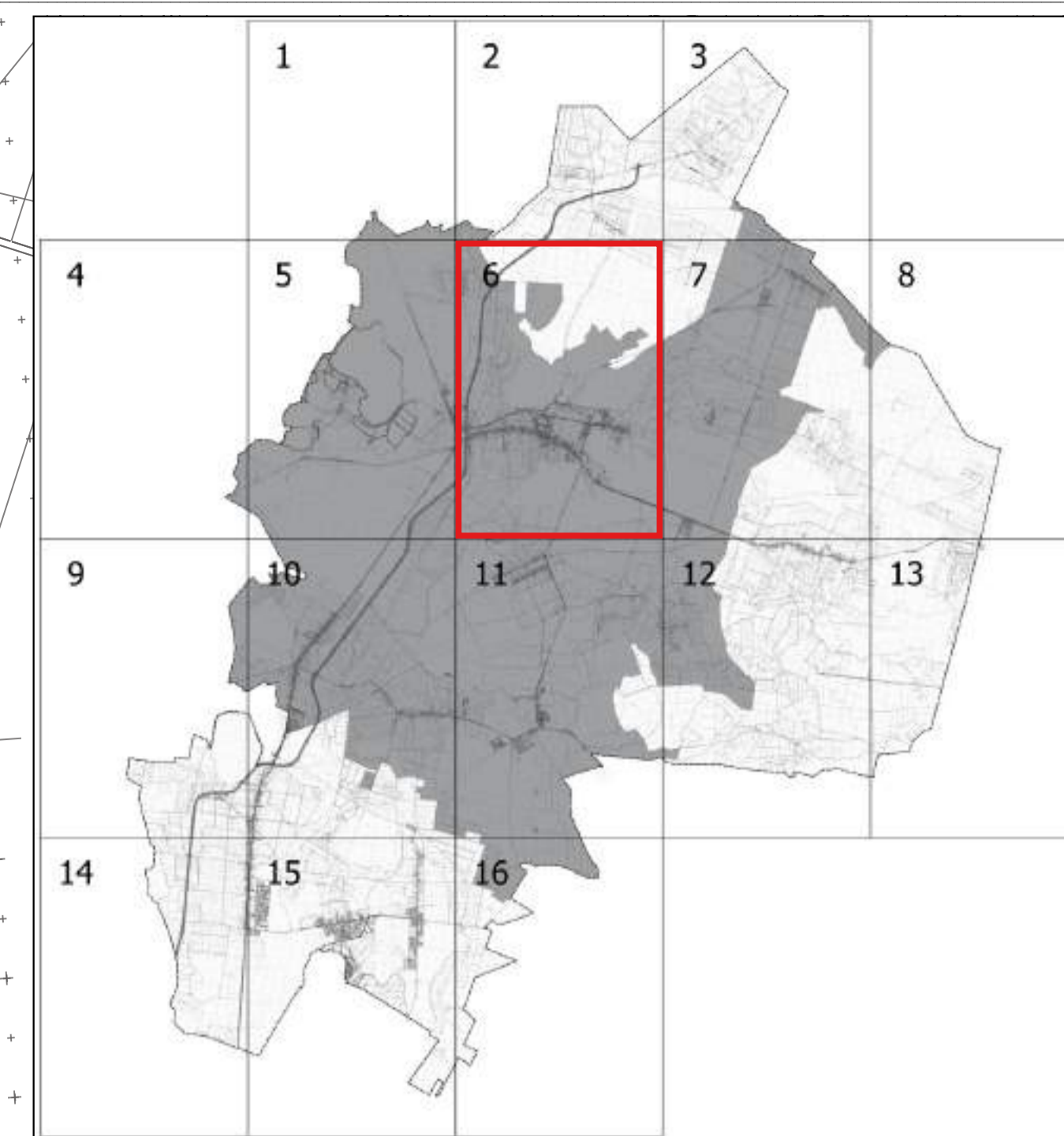
Obszar zdegradowany Gminy Sosnowica

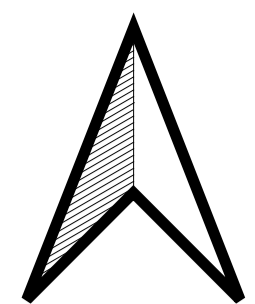
NR ARKUSZA	Gmina Sosnowica - arkusz 5
SKALA	1:5000
ŹRÓDŁO MAPY	Starostwo Powiatowe w Parczewie
OZNACZENIA	 granica Gminy Sosnowica  obszar zdegradowany





Obszar zdegradowany Gminy Sosnowica

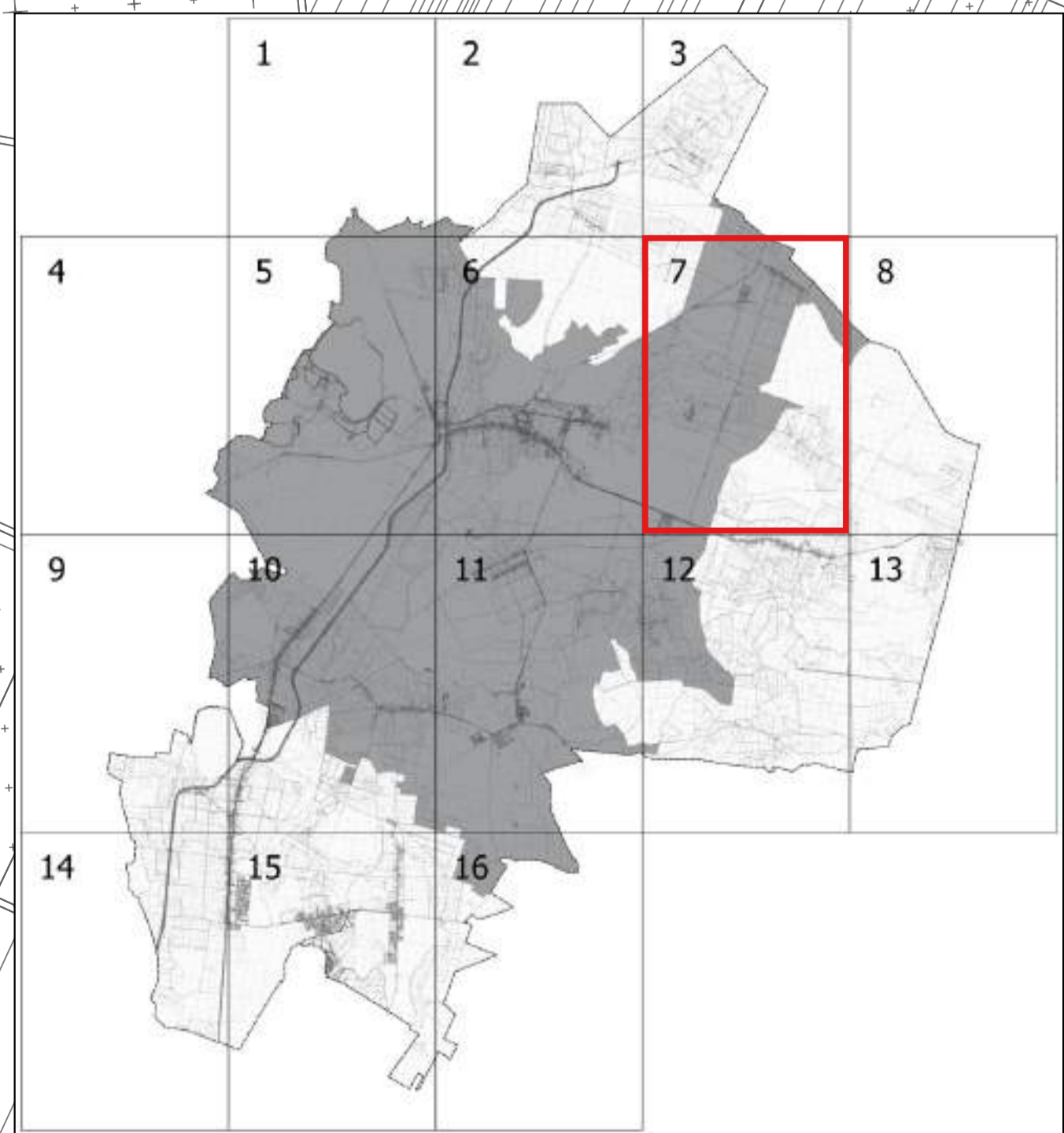
NR ARKUSZA	Gmina Sosnowica - arkusz 6
SKALA	1:5000
ŹRÓDŁO MAPY	Starostwo Powiatowe w Parczewie
OZNACZENIA	 granica Gminy Sosnowica  obszar zdegradowany

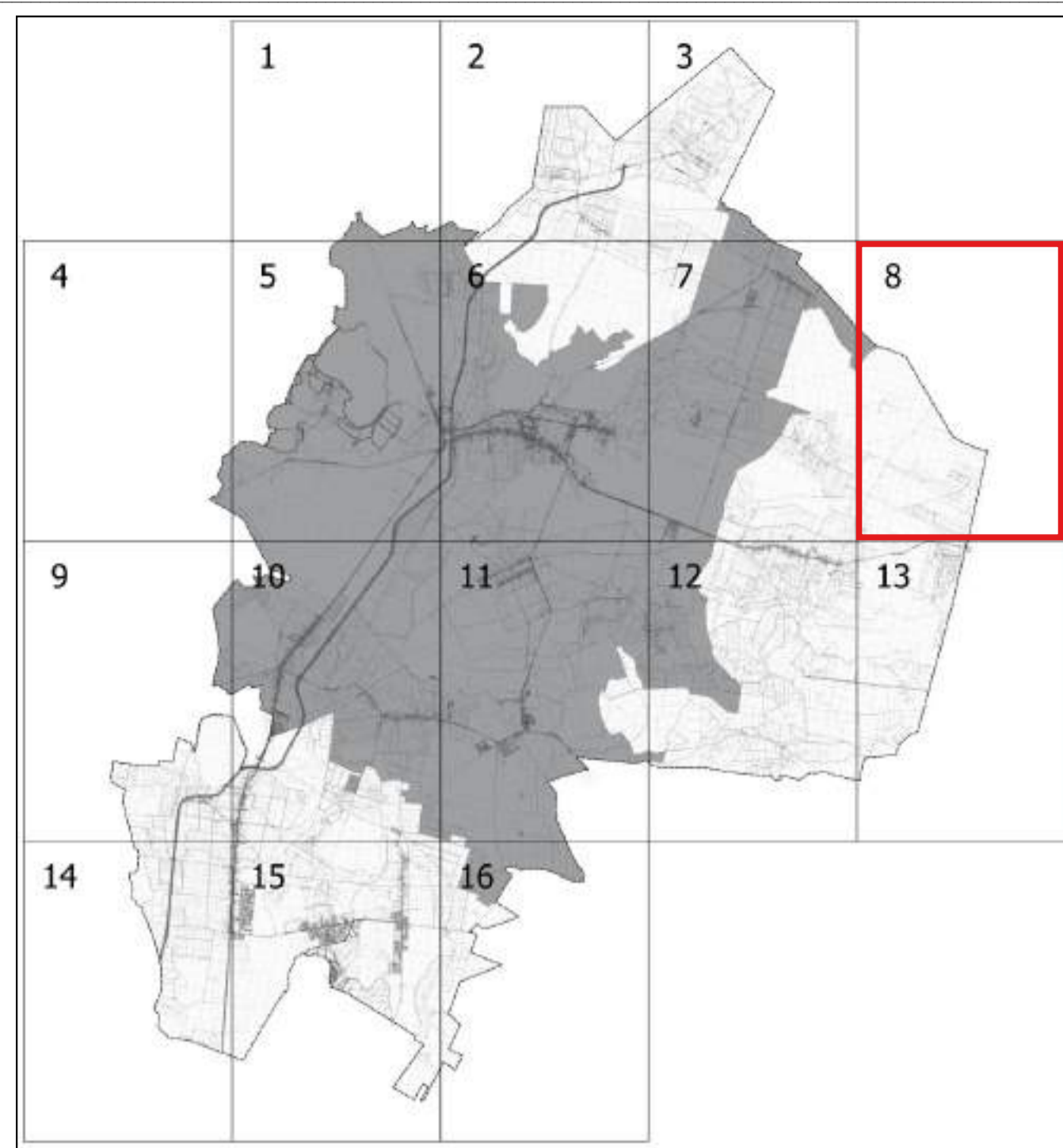






Obszar zdegradowany Gminy Sosnowica

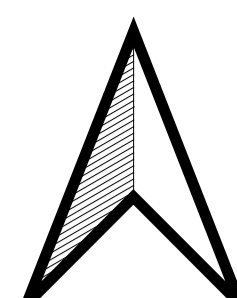
NR ARKUSZA	Gmina Sosnowica - arkusz 7
SKALA	1:5000
ŹRÓDŁO MAPY	Starostwo Powiatowe w Parczewie
OZNACZENIA	 granica Gminy Sosnowica  obszar zdegradowany

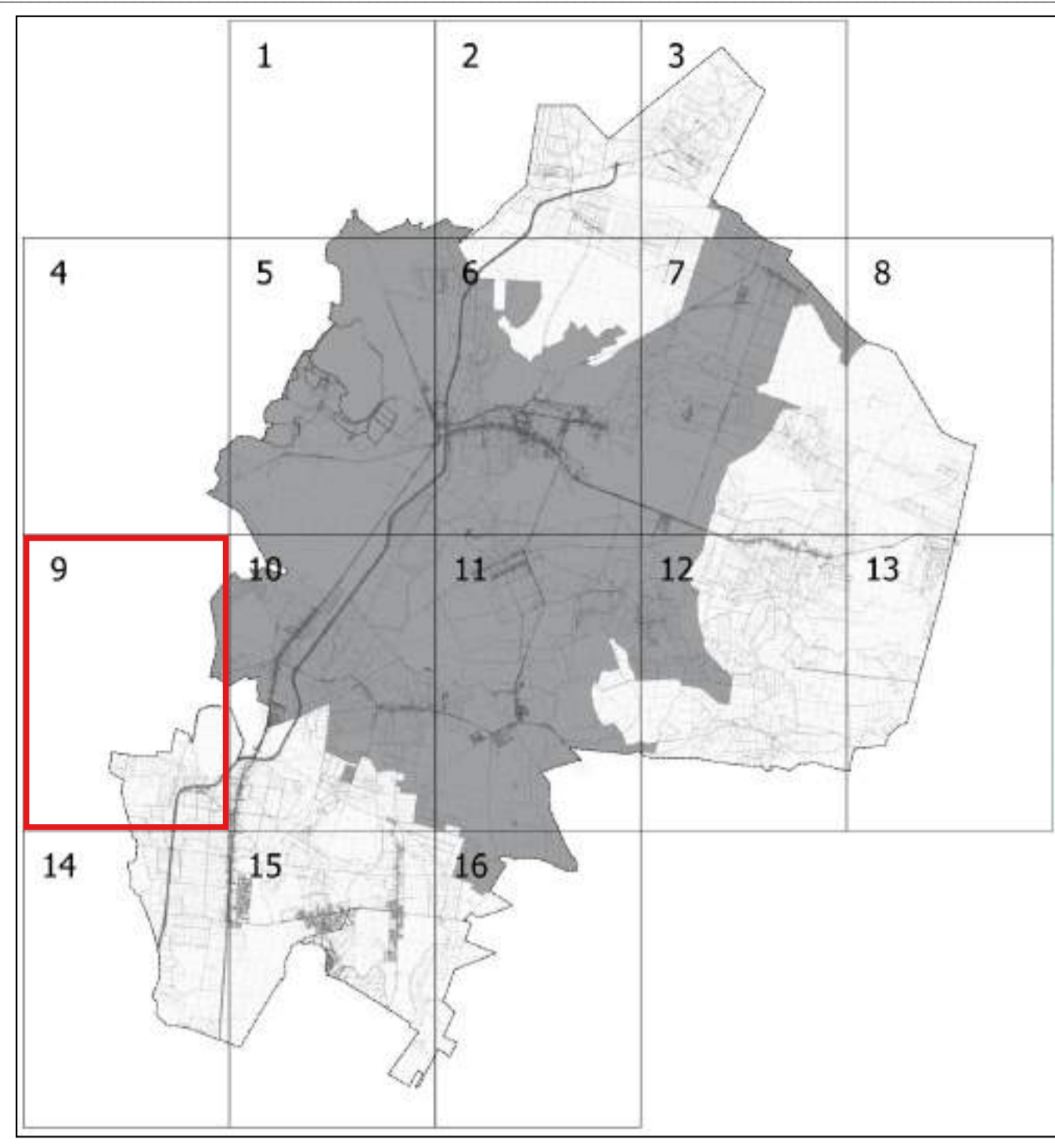




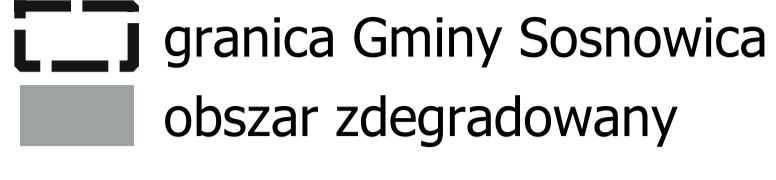
Obszar zdegradowany Gminy Sosnowica

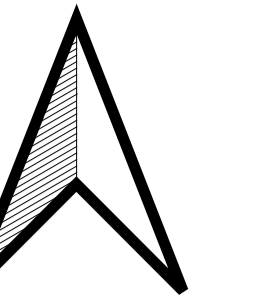
NR ARKUSZA	Gmina Sosnowica - arkusz 8
SKALA	1:5000
ŹRÓDŁO MAPY	Starostwo Powiatowe w Parczewie
OZNACZENIA	 granica Gminy Sosnowica  obszar zdegradowany

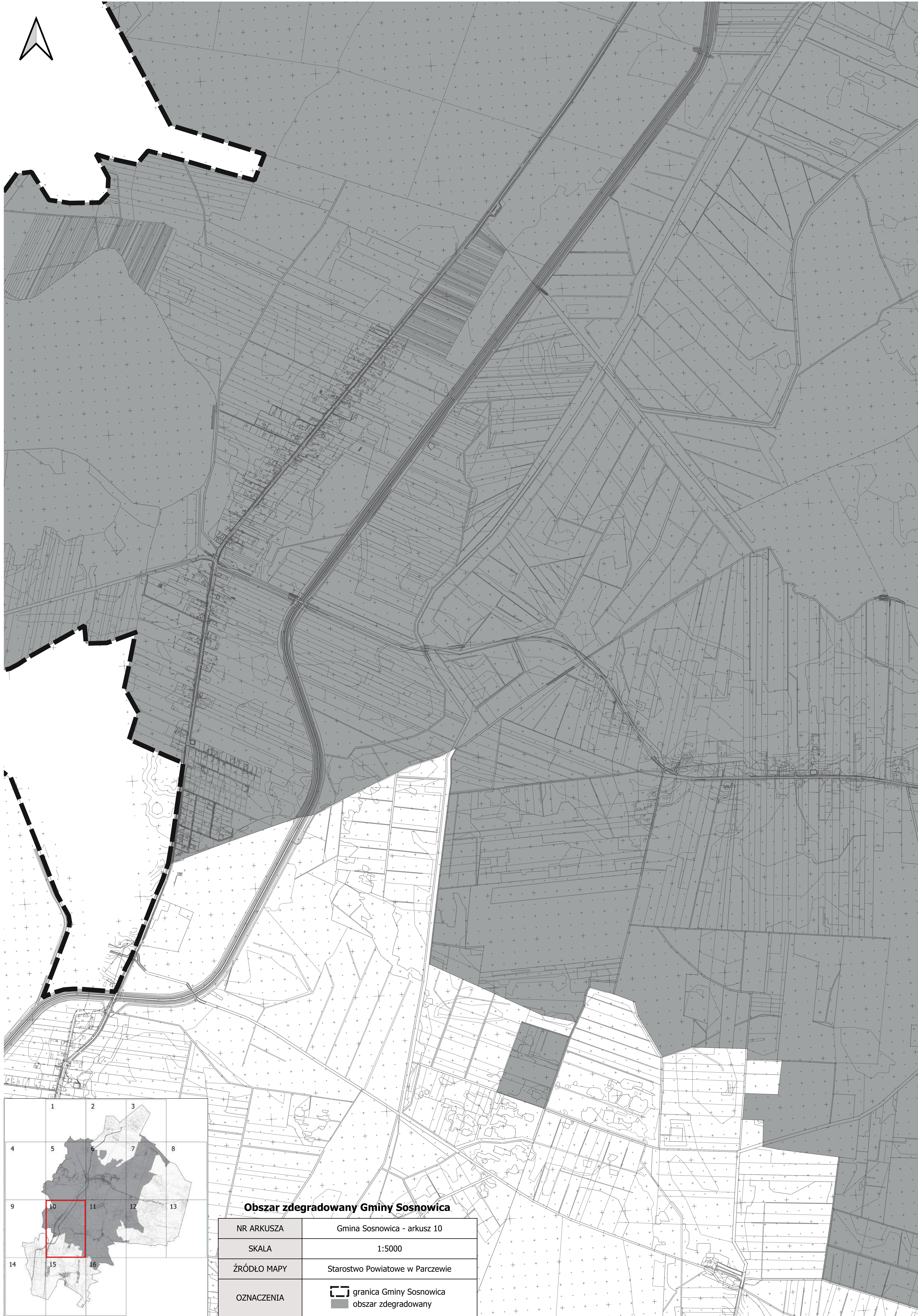






Obszar zdegradowany Gminy Sosnowica

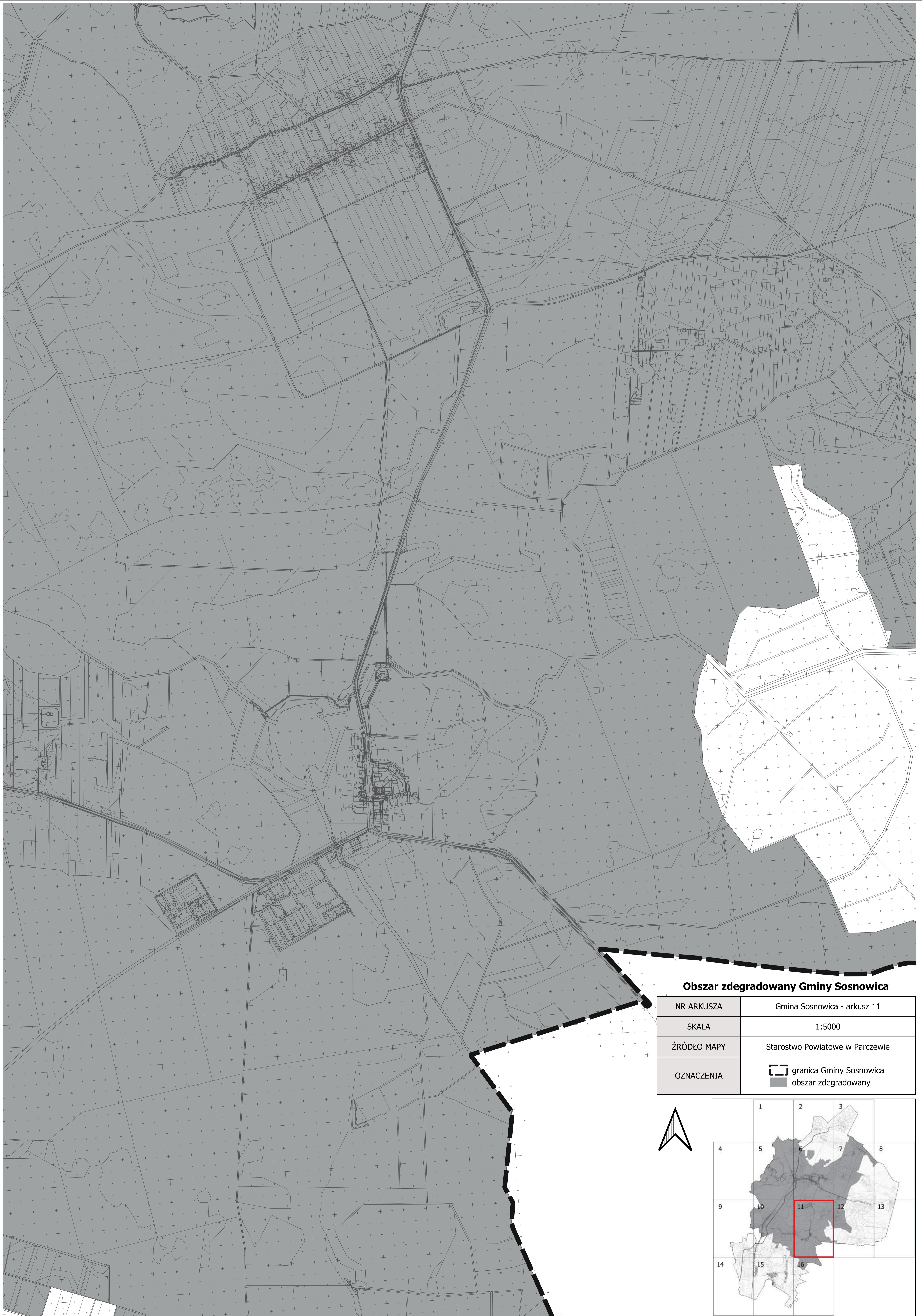
NR ARKUSZA	Gmina Sosnowica - arkusz 9
SKALA	1:5000
ŹRÓDŁO MAPY	Starostwo Powiatowe w Parczewie
OZNACZENIA	 granica Gminy Sosnowica obszar zdegradowany

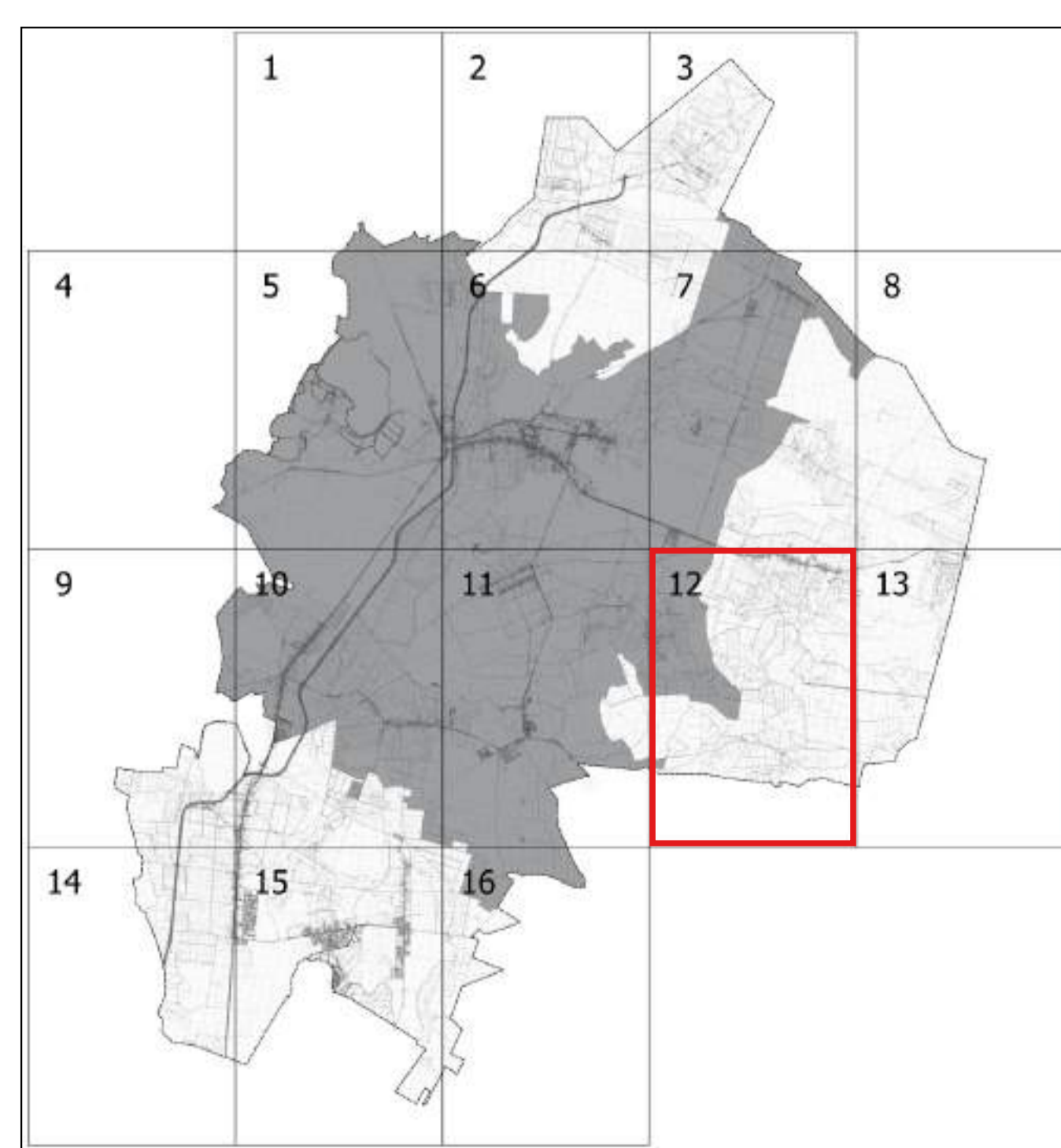






Obszar zdegradowany Gminy Sosnowica


NR ARKUSZA	Gmina Sosnowica - arkusz 10
SKALA	1:5000
ŹRÓDŁO MAPY	Starostwo Powiatowe w Parczewie
OZNACZENIA	 granica Gminy Sosnowica  obszar zdegradowany







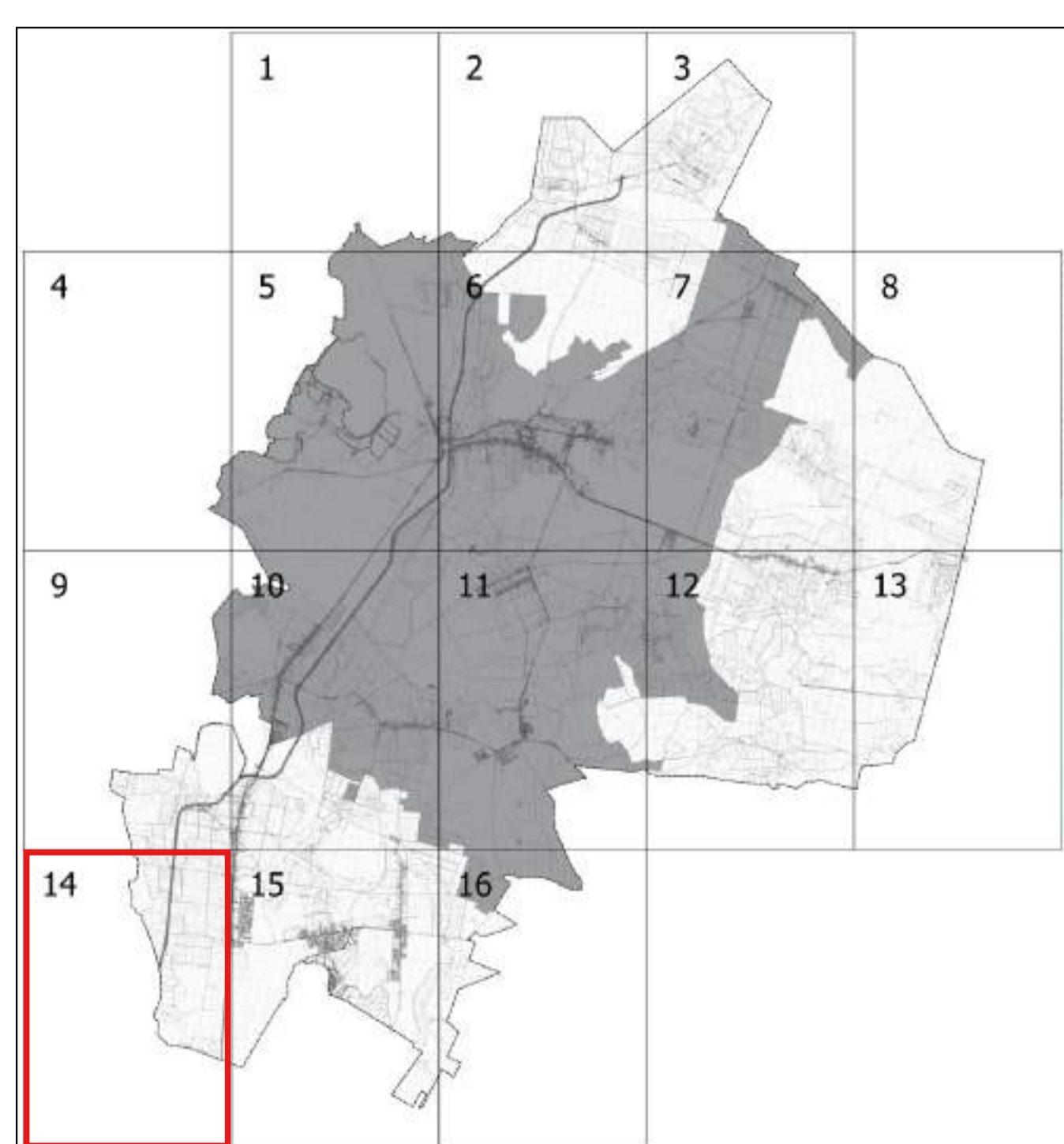
Obszar zdegradowany Gminy Sosnowica

NR ARKUSZA	Gmina Sosnowica - arkusz 12
SKALA	1:5000
ŹRÓDŁO MAPY	Starostwo Powiatowe w Parczewie
OZNACZENIA	 granica Gminy Sosnowica  obszar zdegradowany





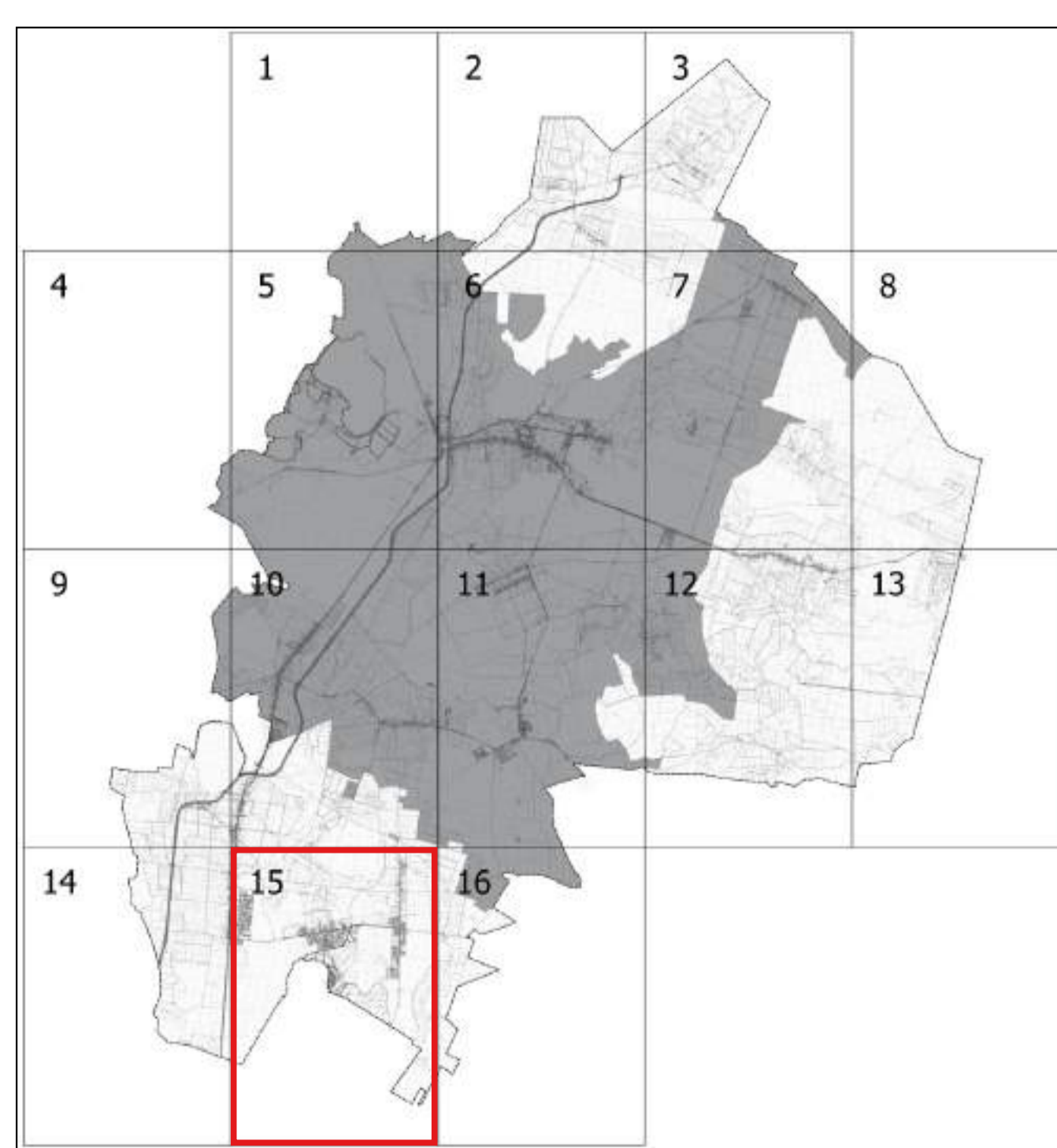
Obszar zdegradowany Gminy Sosnowica

NR ARKUSZA	Gmina Sosnowica - arkusz 13
SKALA	1:5000
ŹRÓDŁO MAPY	Starostwo Powiatowe w Parczewie
OZNACZENIA	 granica Gminy Sosnowica  obszar zdegradowany





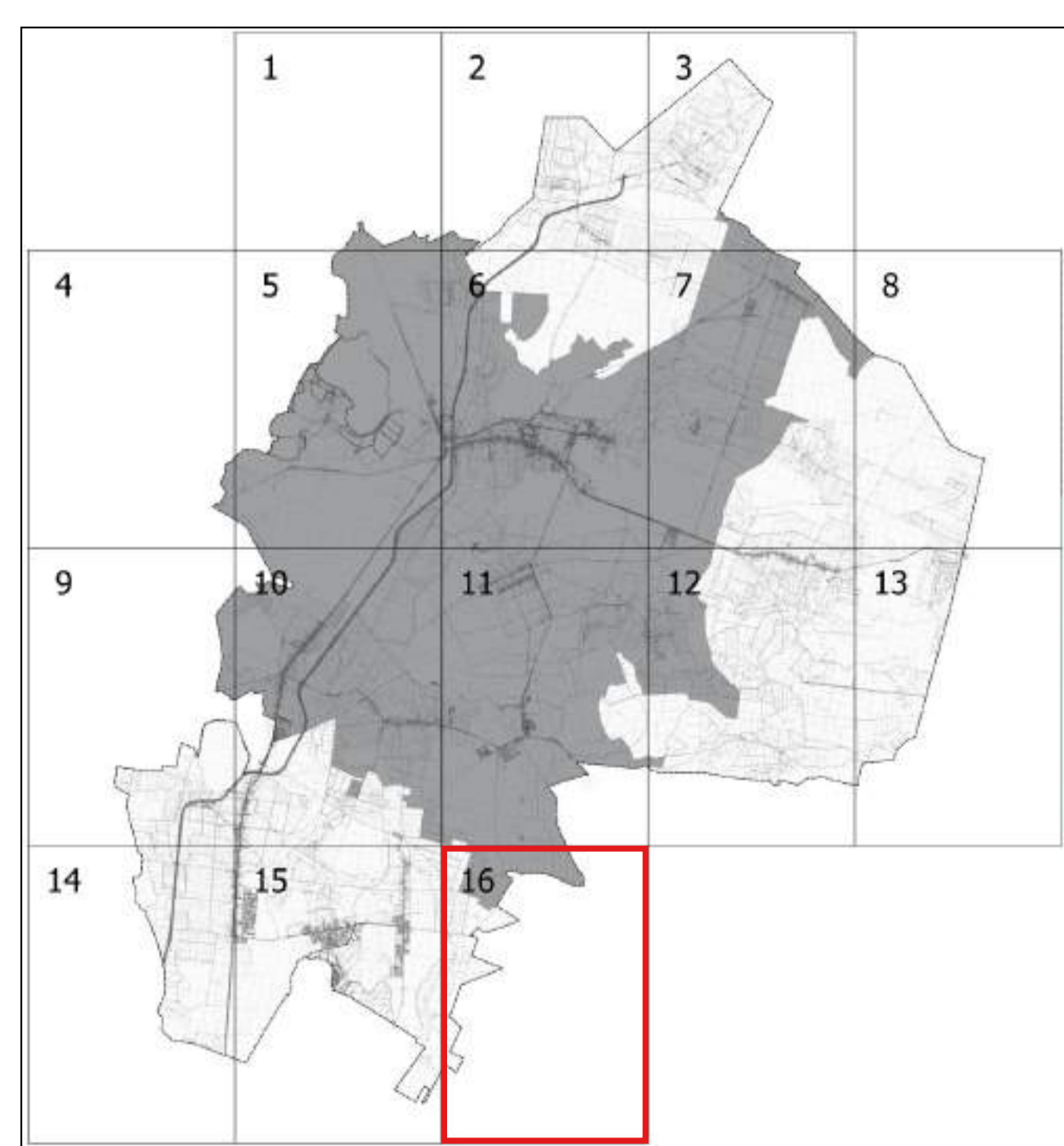
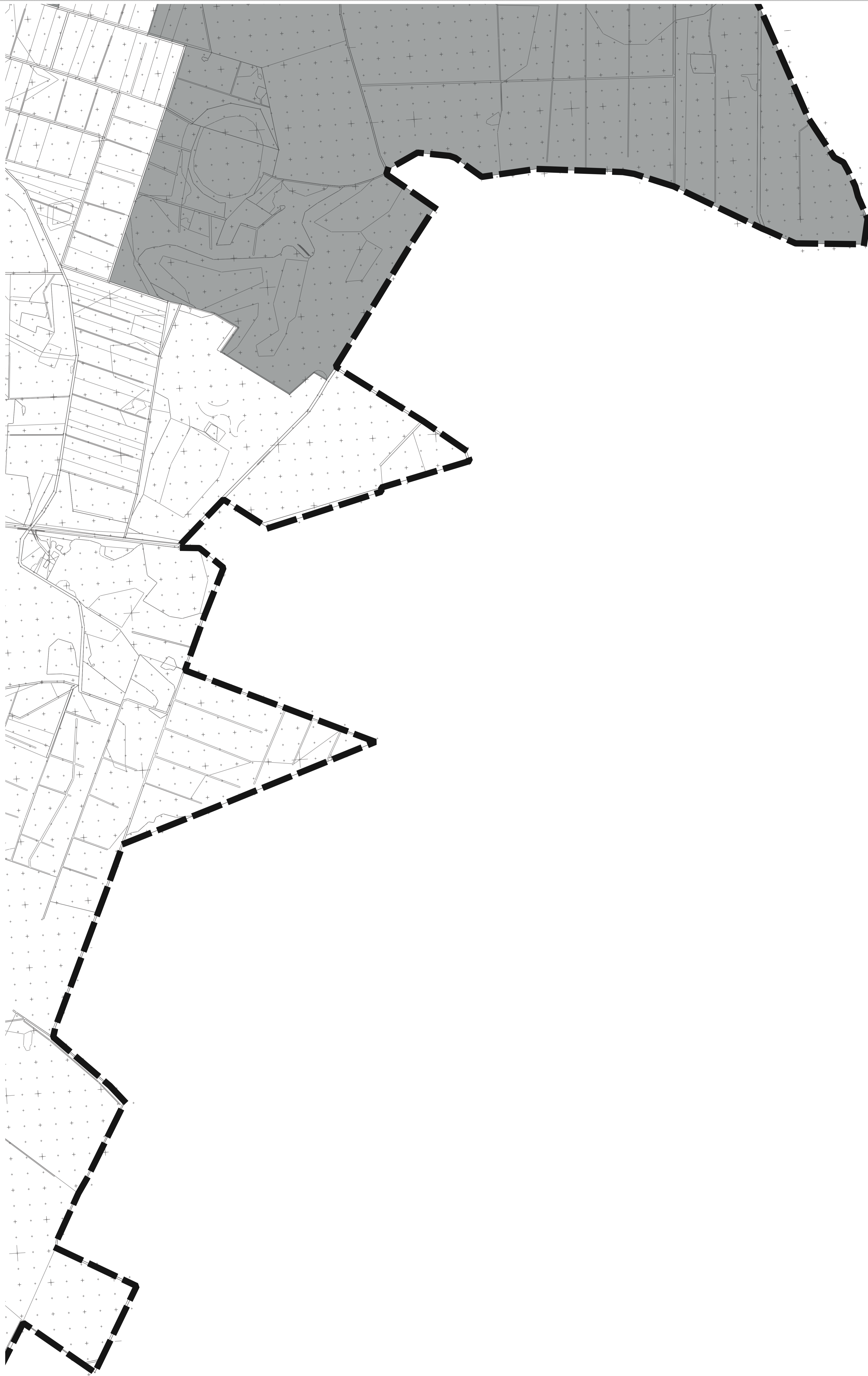
Obszar zdegradowany Gminy Sosnowica

NR ARKUSZA	Gmina Sosnowica - arkusz 14
SKALA	1:5000
ŹRÓDŁO MAPY	Starostwo Powiatowe w Parczewie
OZNACZENIA	 granica Gminy Sosnowica  obszar zdegradowany





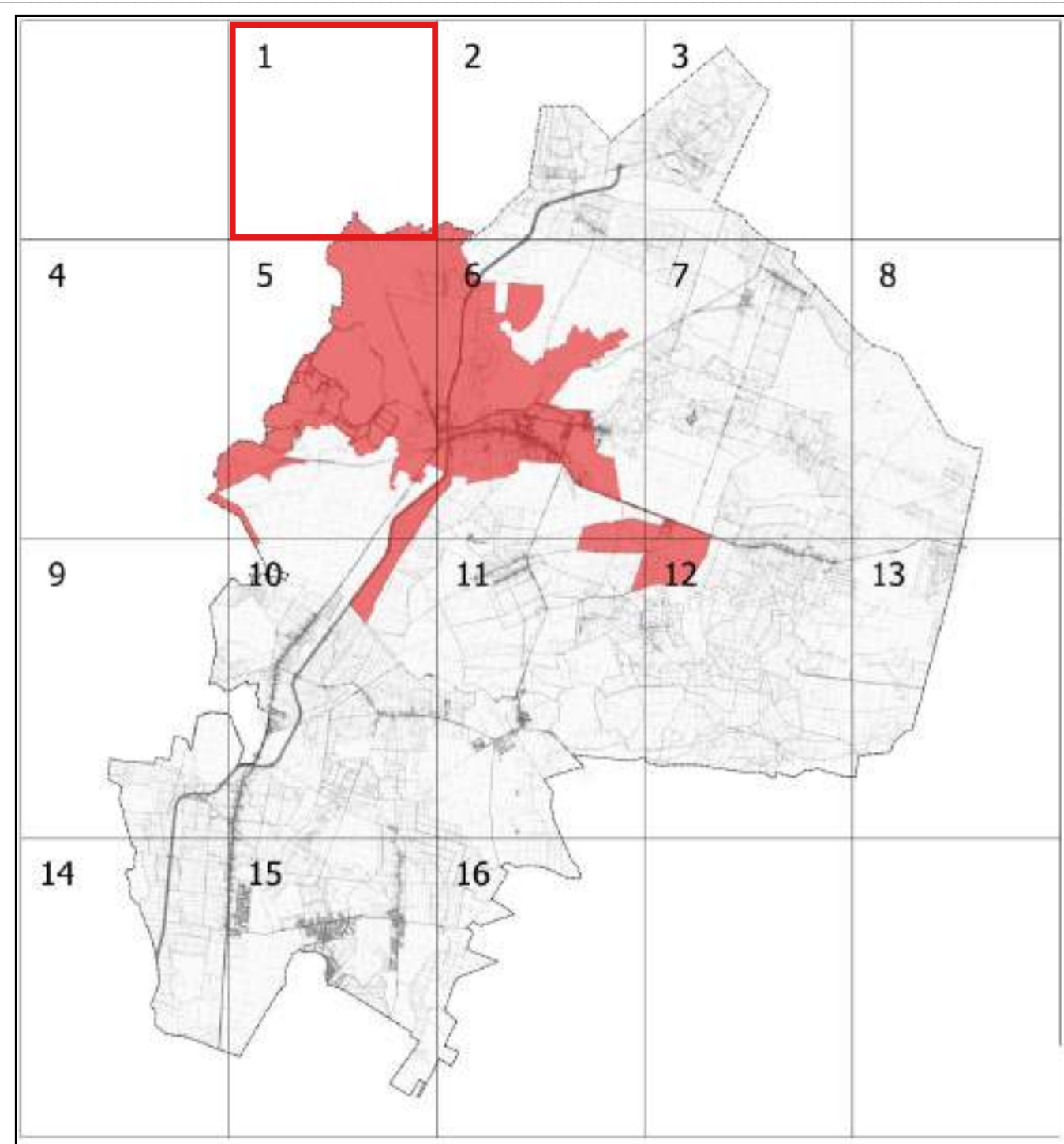
Obszar zdegradowany Gminy Sosnowica

NR ARKUSZA	Gmina Sosnowica - arkusz 15
SKALA	1:5000
ŹRÓDŁO MAPY	Starostwo Powiatowe w Parczewie
OZNACZENIA	 granica Gminy Sosnowica  obszar zdegradowany





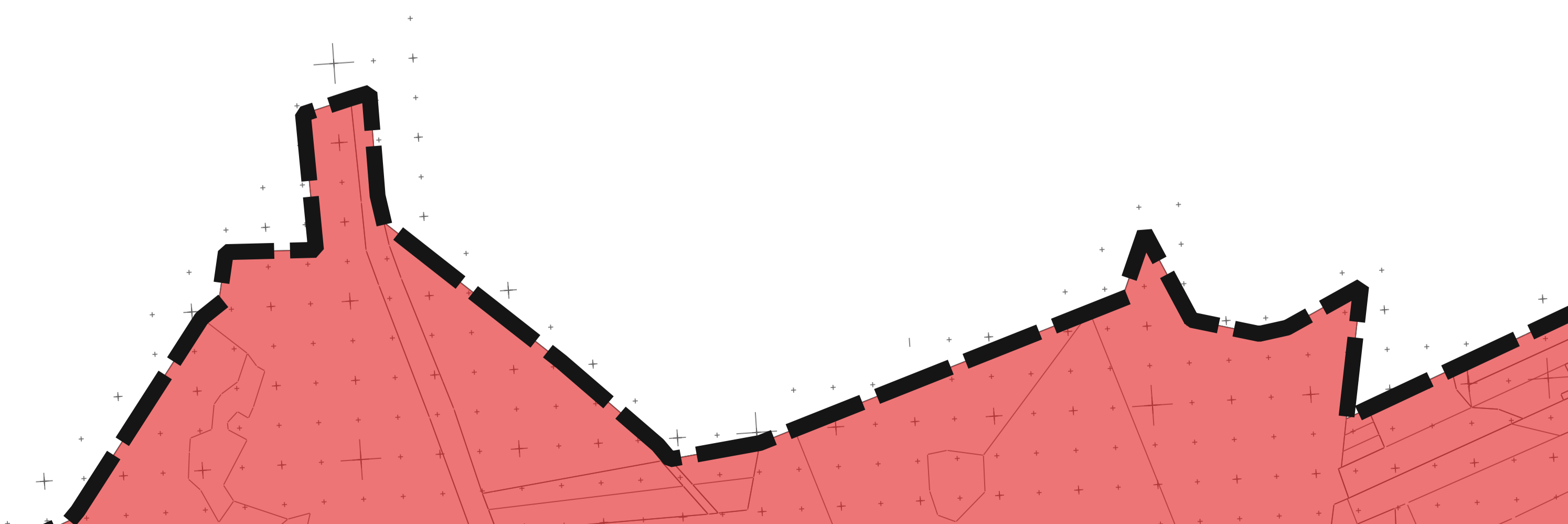
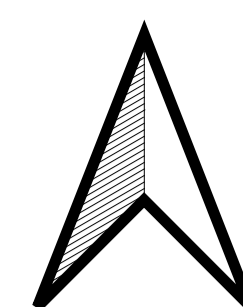
Obszar zdegradowany Gminy Sosnowica

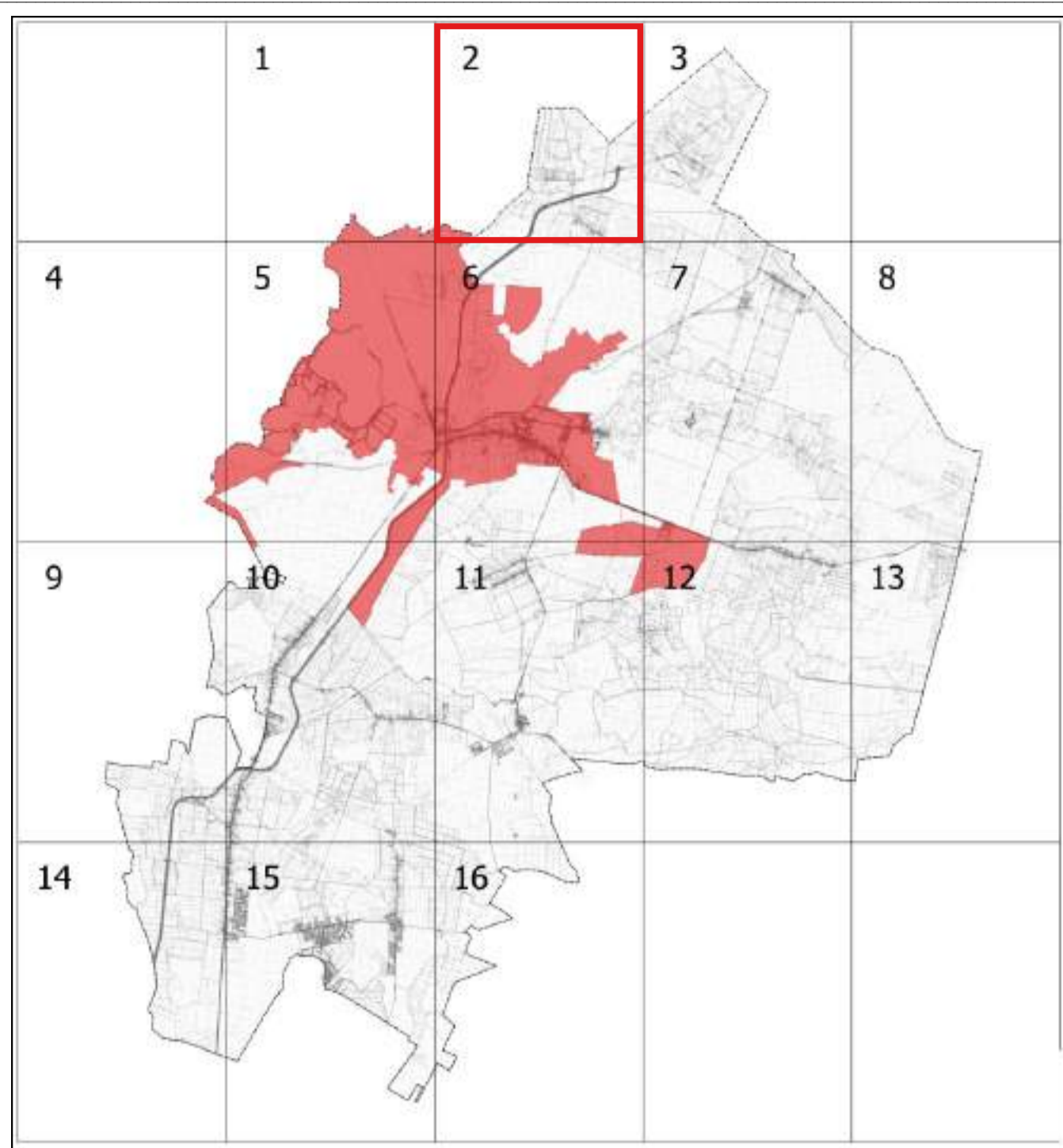
NR ARKUSZA	Gmina Sosnowica - arkusz 16
SKALA	1:5000
ŹRÓDŁO MAPY	Starostwo Powiatowe w Parczewie
OZNACZENIA	 granica Gminy Sosnowica  obszar zdegradowany





Obszar rewitalizacji Gminy Sosnowica

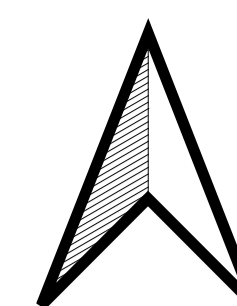
NR ARKUSZA	Gmina Sosnowica - arkusz 1
SKALA	1:5000
ŹRÓDŁO MAPY	Starostwo Powiatowe w Parczewie
OZNACZENIA	 granica Gminy Sosnowica  obszar rewitalizacji

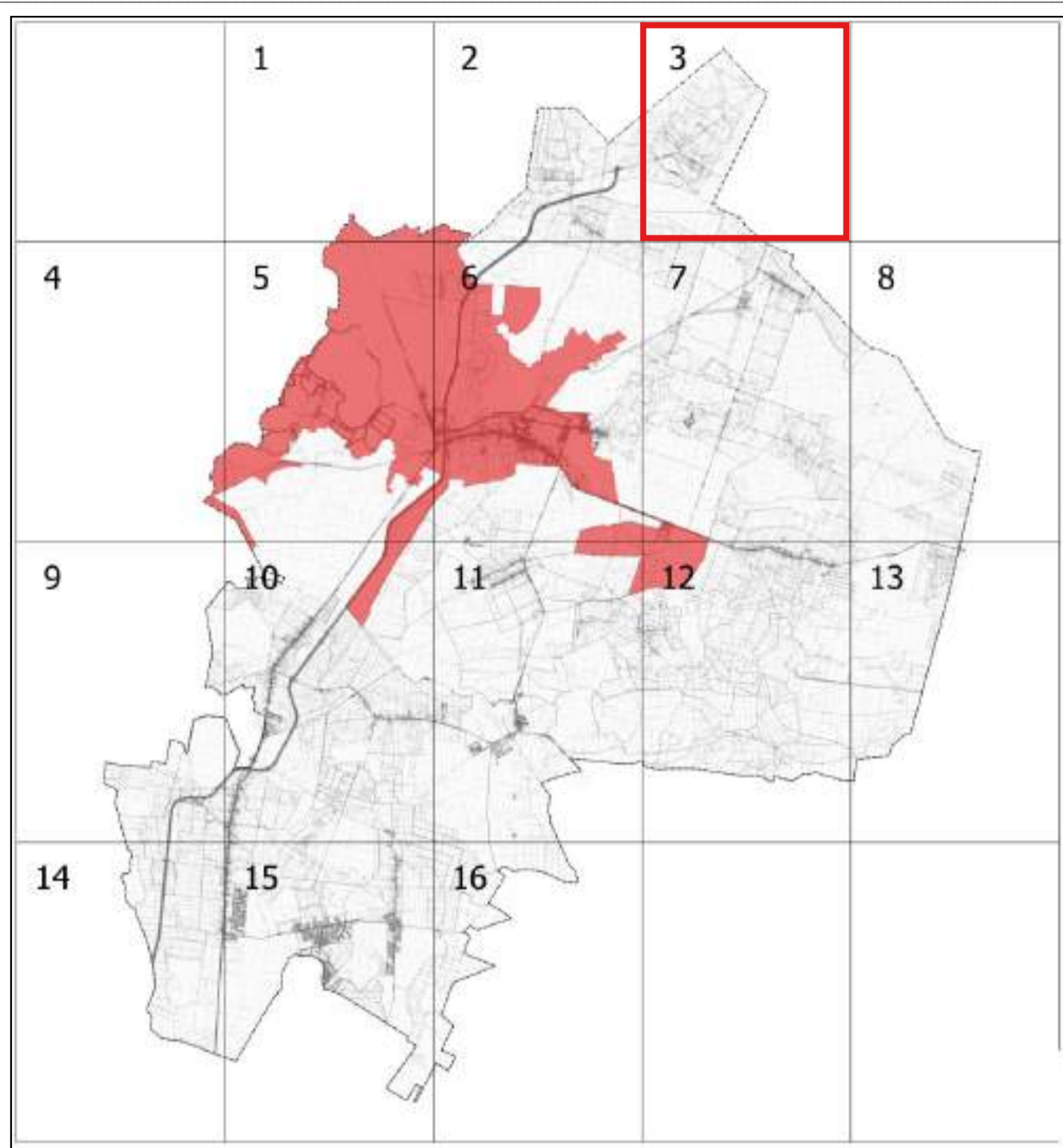






Obszar rewitalizacji Gminy Sosnowica

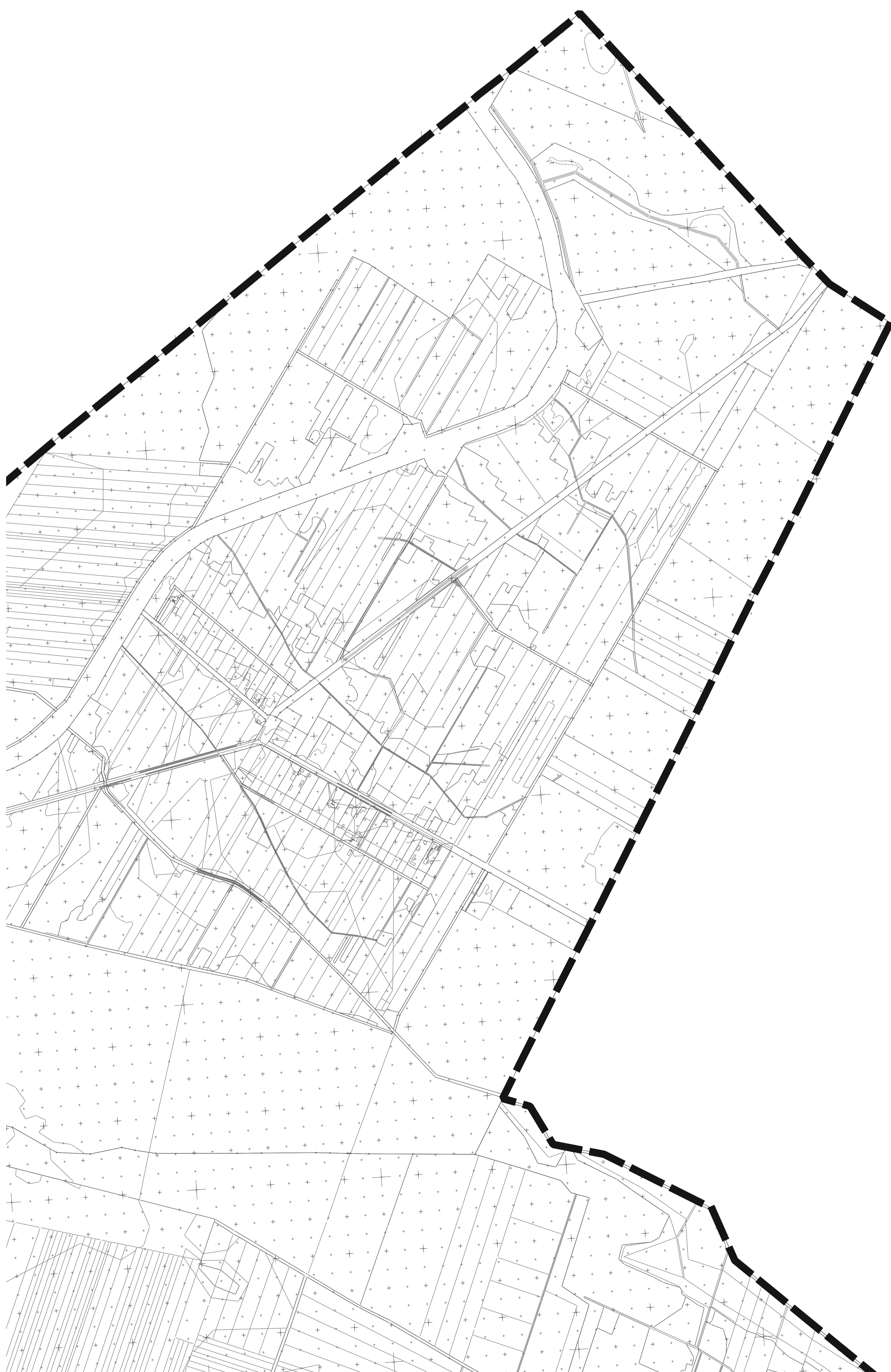

NR ARKUSZA	Gmina Sosnowica - arkusz 2
SKALA	1:5000
ŹRÓDŁO MAPY	Starostwo Powiatowe w Parczewie
OZNACZENIA	 granica Gminy Sosnowica  obszar rewitalizacji

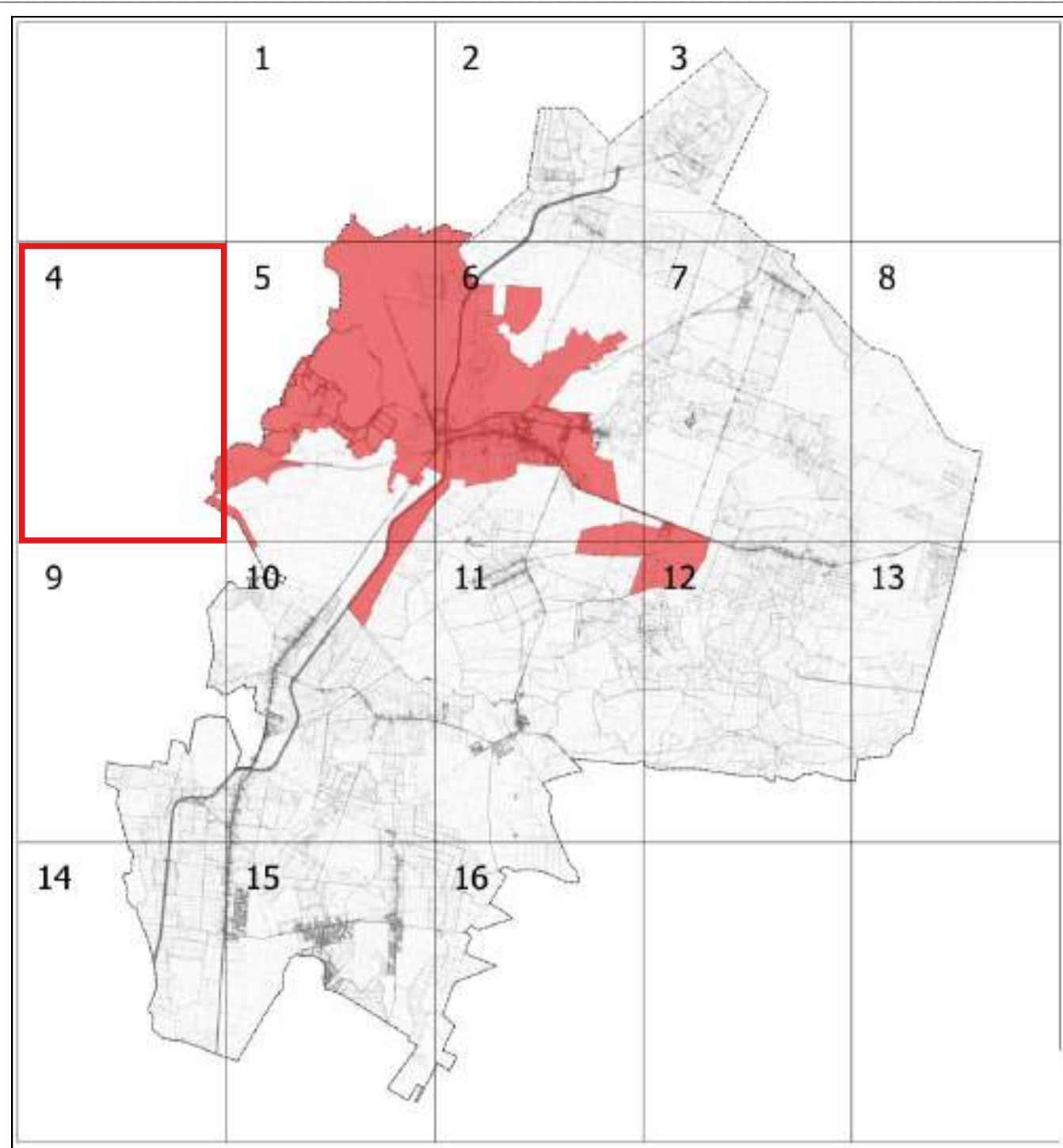






Obszar rewitalizacji Gminy Sosnowica

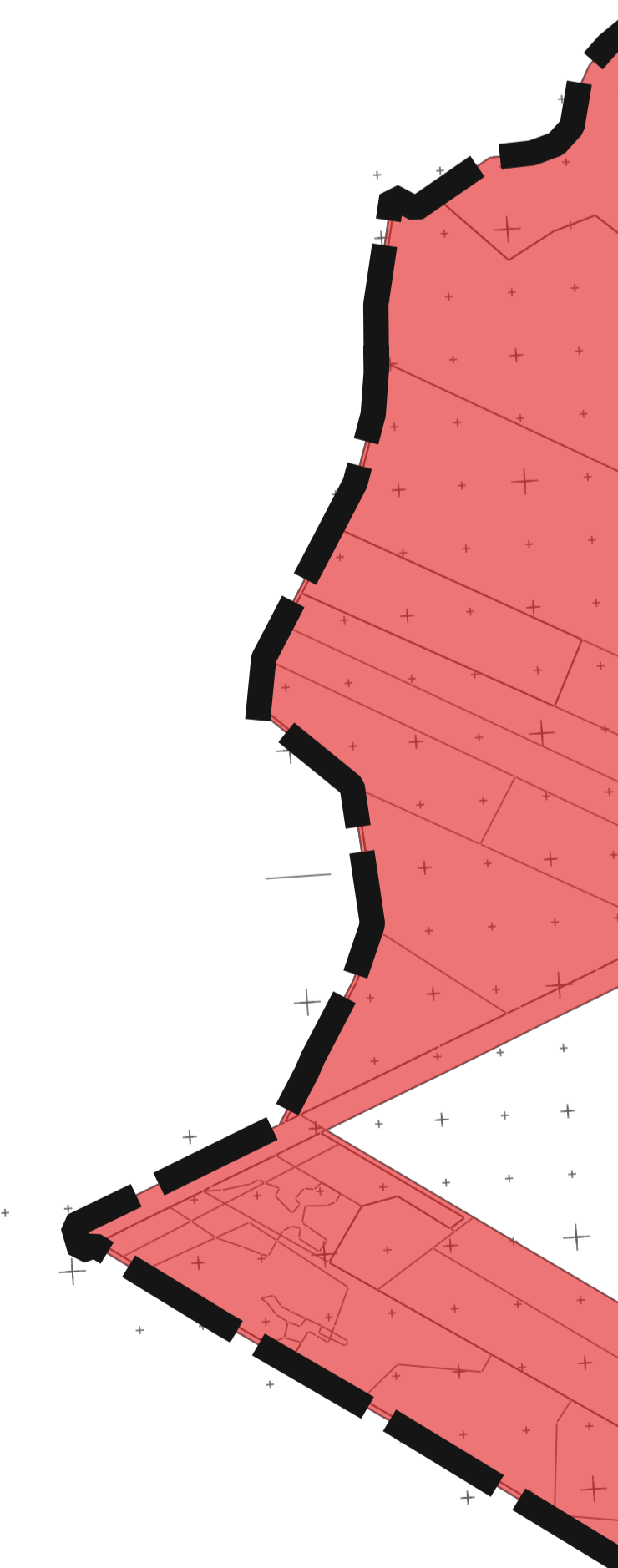
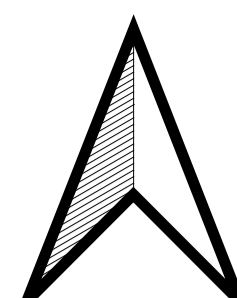
NR ARKUSZA	Gmina Sosnowica - arkusz 3
SKALA	1:5000
ŹRÓDŁO MAPY	Starostwo Powiatowe w Parczewie
OZNACZENIA	 granica Gminy Sosnowica  obszar rewitalizacji

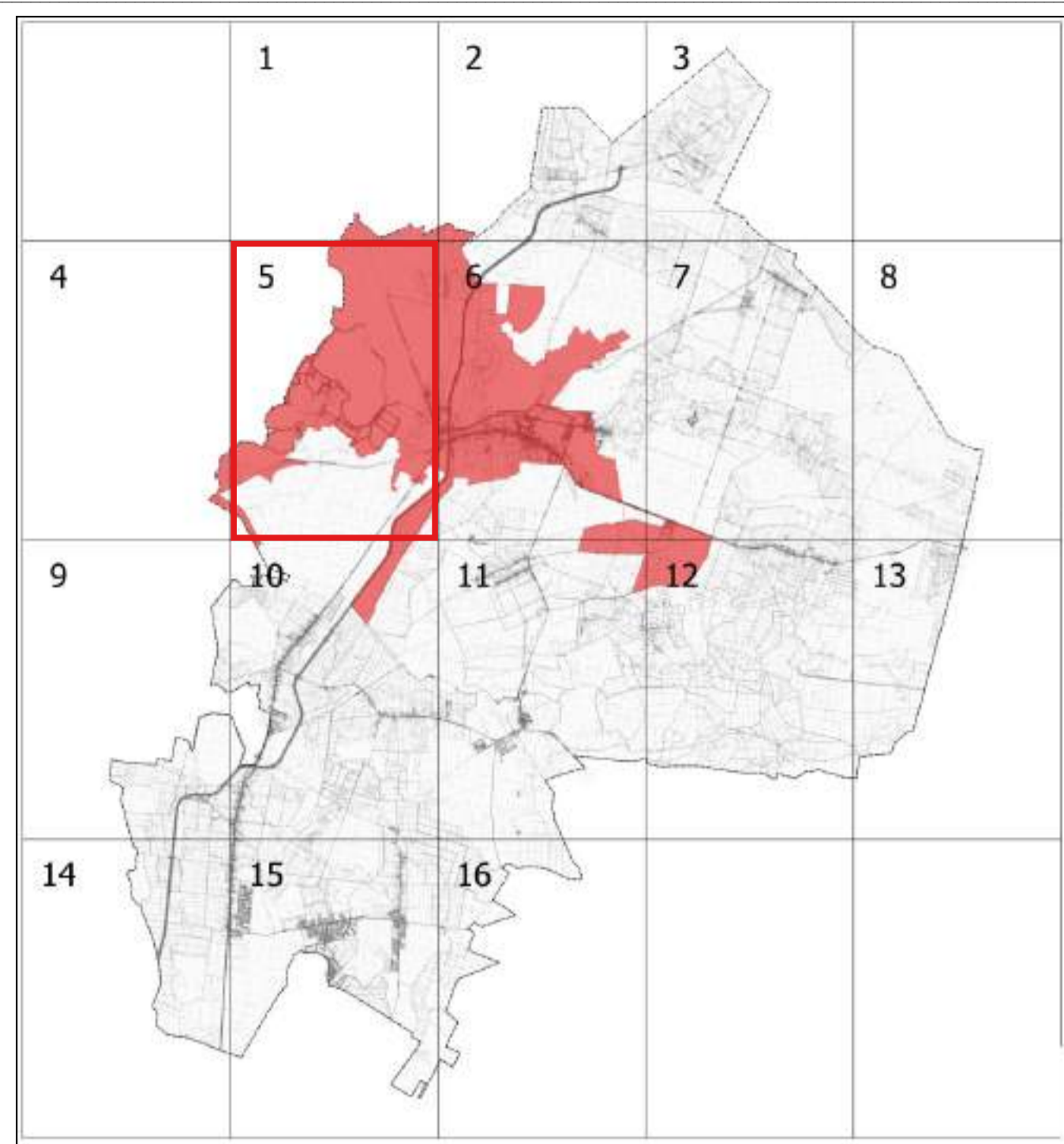






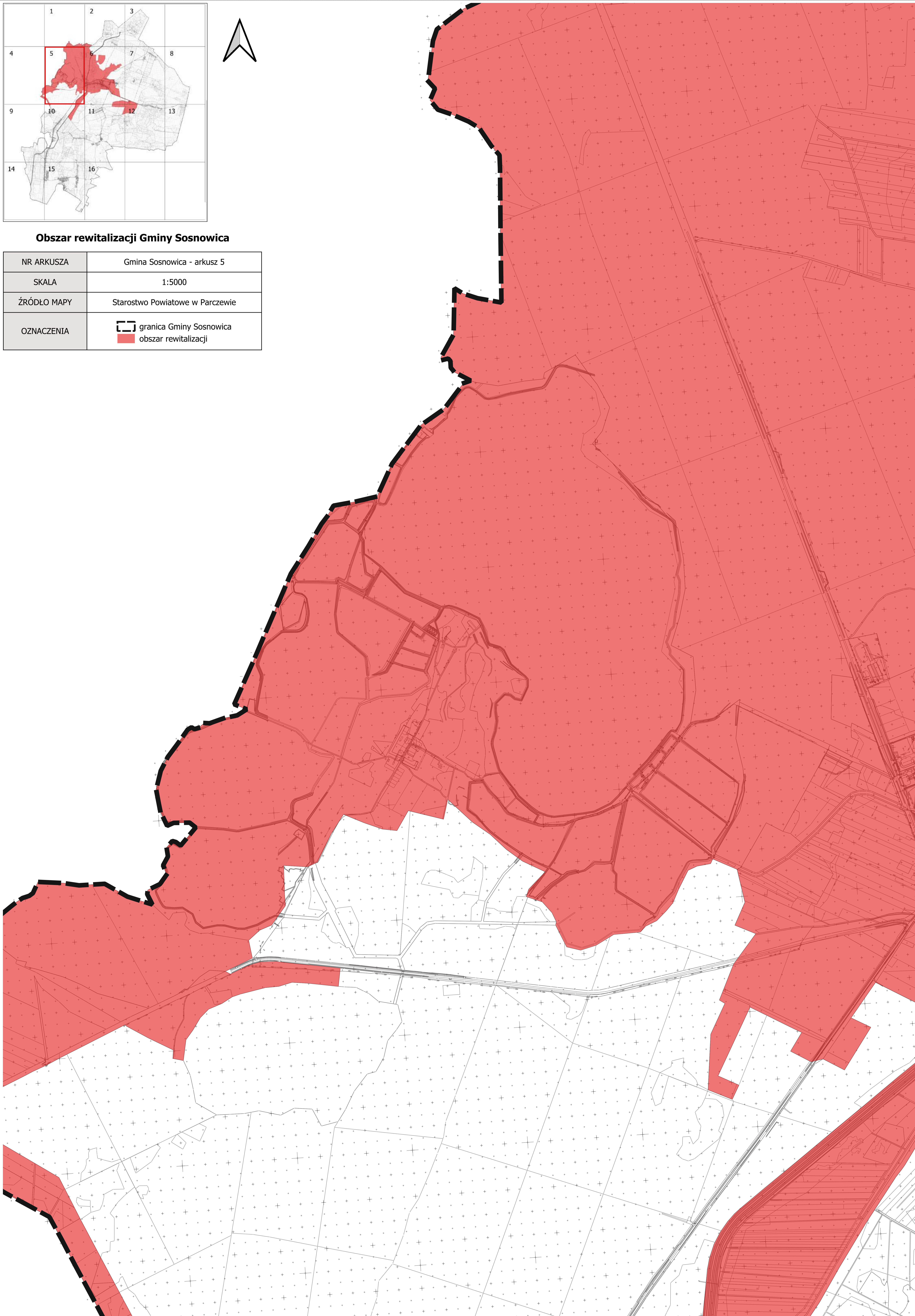
Obszar rewitalizacji Gminy Sosnowica

NR ARKUSZA	Gmina Sosnowica - arkusz 4
SKALA	1:5000
ŹRÓDŁO MAPY	Starostwo Powiatowe w Parczewie
OZNACZENIA	 granica Gminy Sosnowica  obszar rewitalizacji





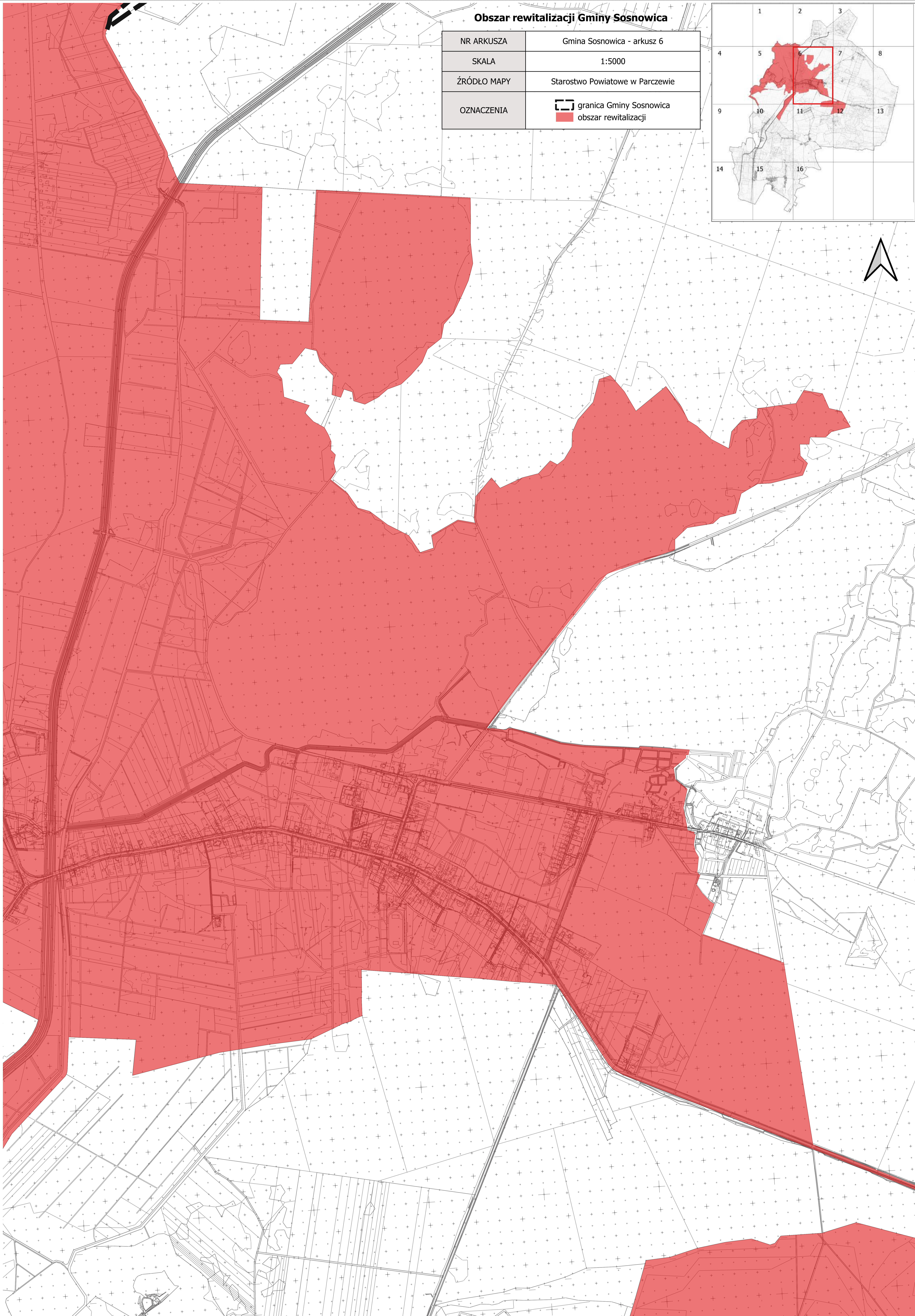
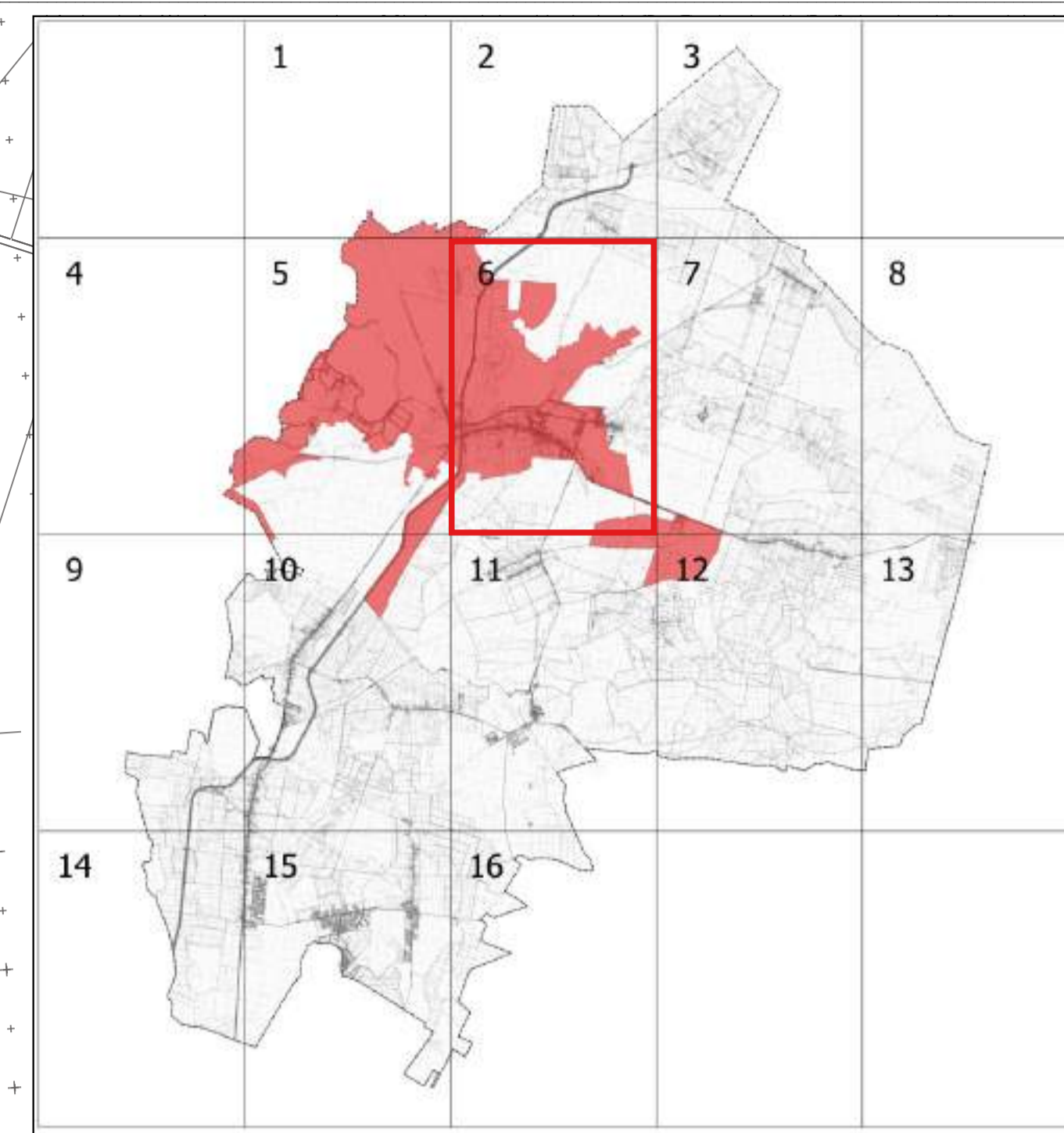
**Obszar rewitalizacji Gminy Sosnowica**


NR ARKUSZA	Gmina Sosnowica - arkusz 5
SKALA	1:5000
ŹRÓDŁO MAPY	Starostwo Powiatowe w Parczewie
OZNACZENIA	 granica Gminy Sosnowica  obszar rewitalizacji





Obszar rewitalizacji Gminy Sosnowica

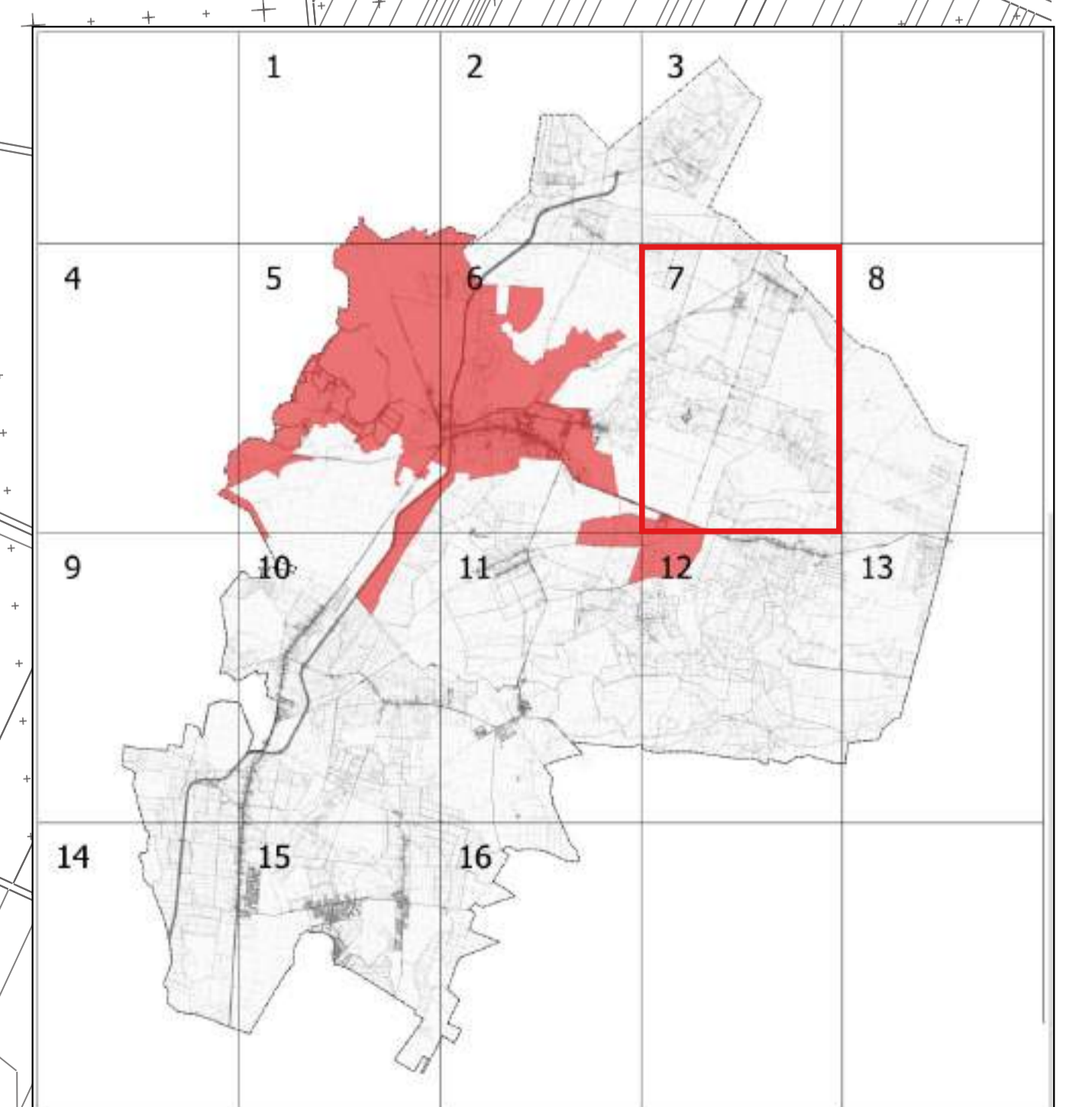
NR ARKUSZA	Gmina Sosnowica - arkusz 6
SKALA	1:5000
ŹRÓDŁO MAPY	Starostwo Powiatowe w Parczewie
OZNACZENIA	 granica Gminy Sosnowica  obszar rewitalizacji

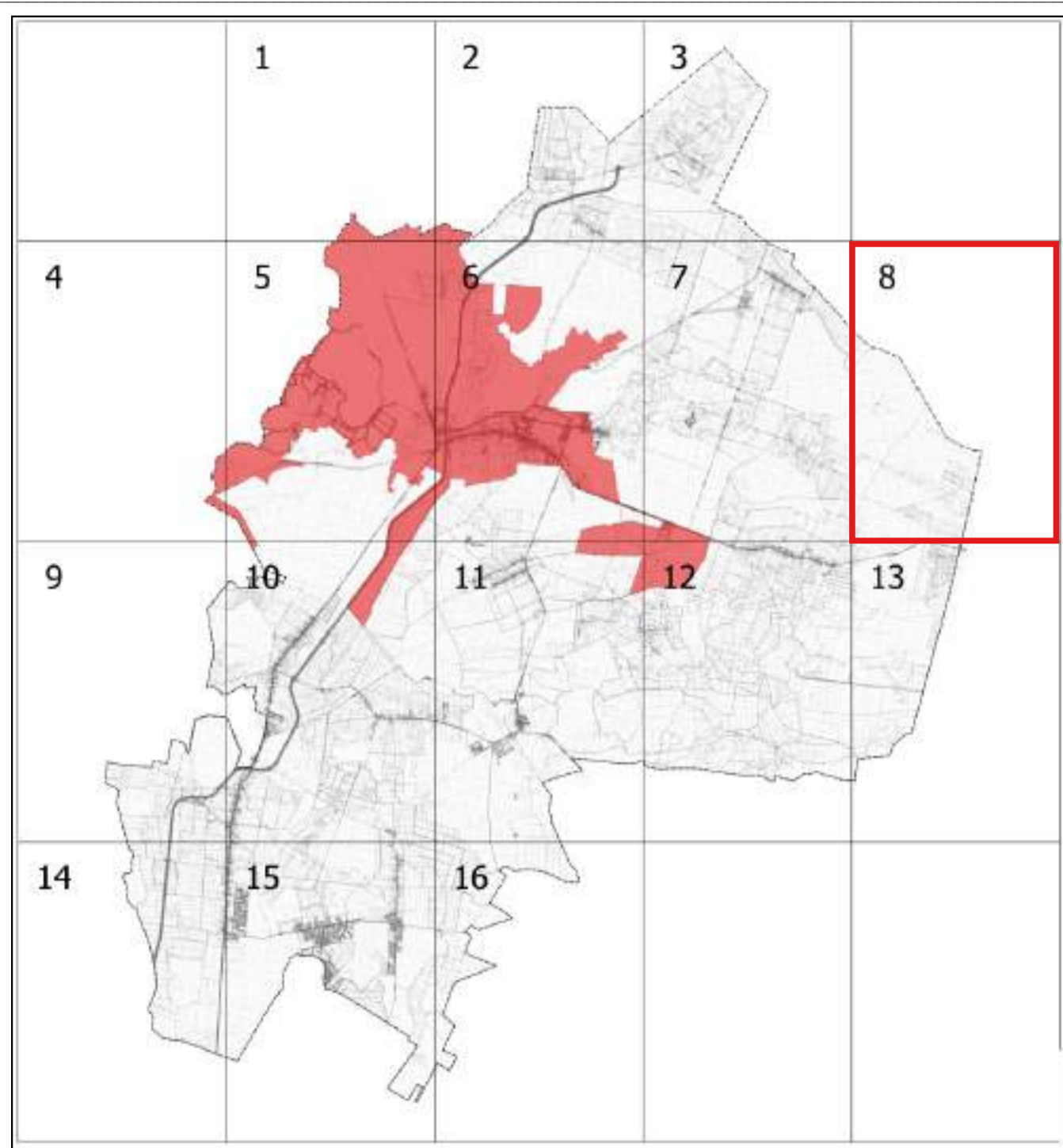






Obszar rewitalizacji Gminy Sosnowica

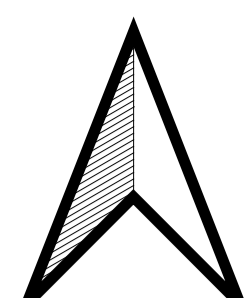
NR ARKUSZA	Gmina Sosnowica - arkusz 7
SKALA	1:5000
ŹRÓDŁO MAPY	Starostwo Powiatowe w Parczewie
OZNACZENIA	 granica Gminy Sosnowica  obszar rewitalizacji

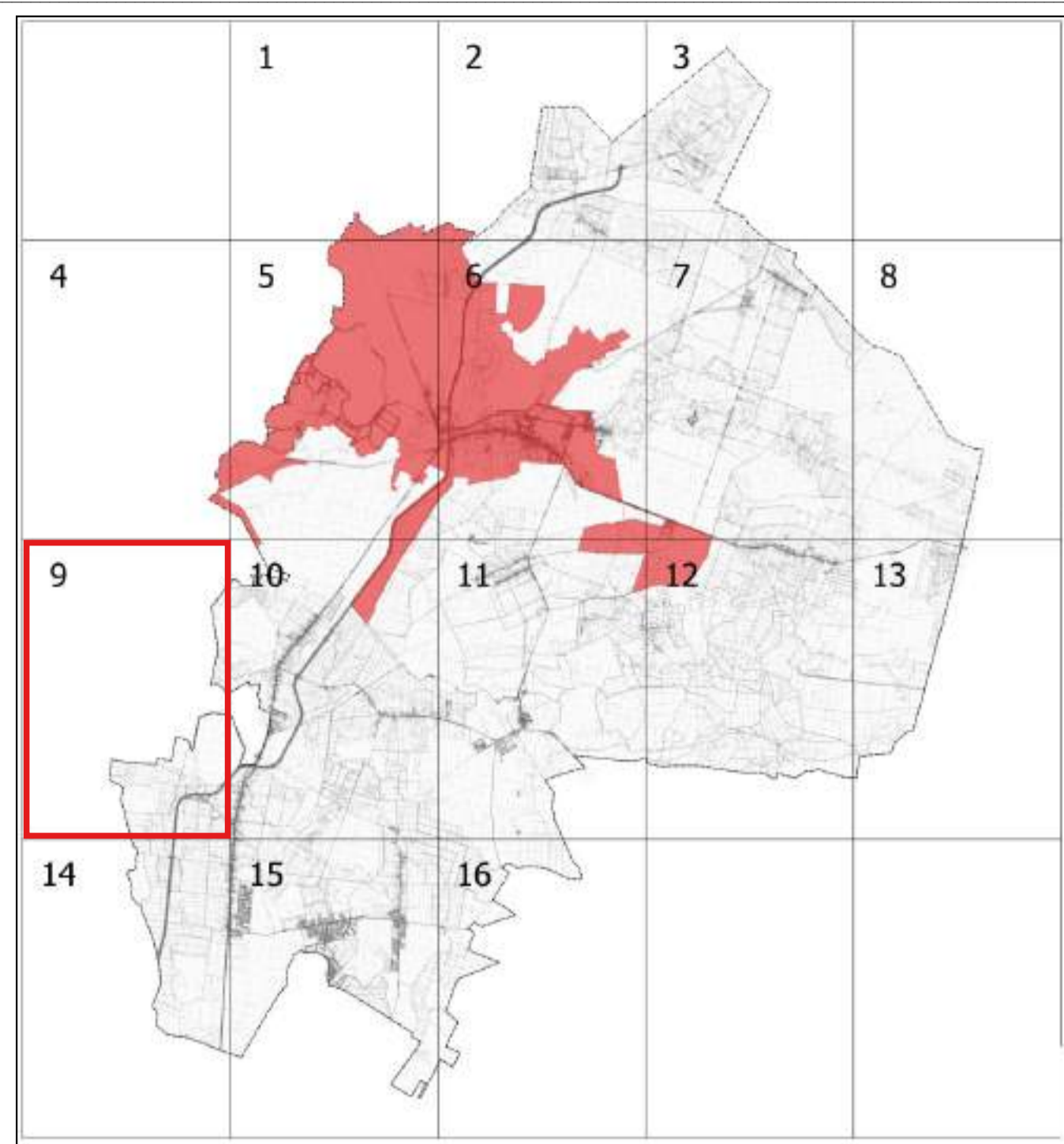






Obszar rewitalizacji Gminy Sosnowica

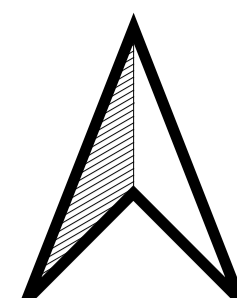
NR ARKUSZA	Gmina Sosnowica - arkusz 8
SKALA	1:5000
ŹRÓDŁO MAPY	Starostwo Powiatowe w Parczewie
OZNACZENIA	 granica Gminy Sosnowica  obszar rewitalizacji

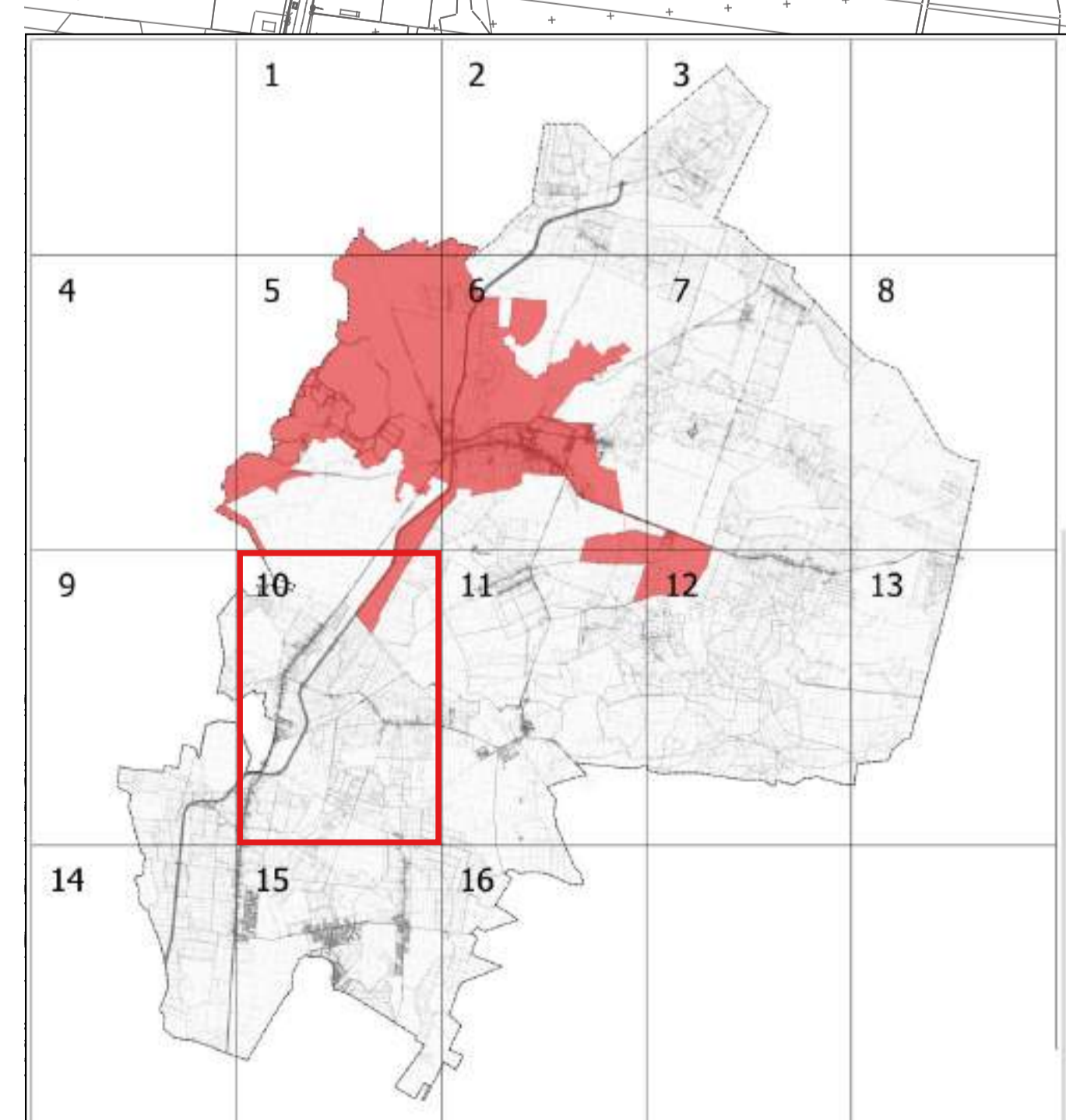
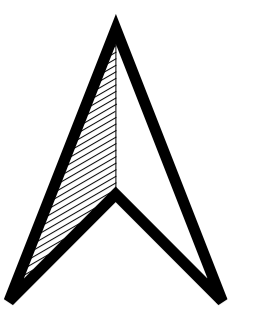
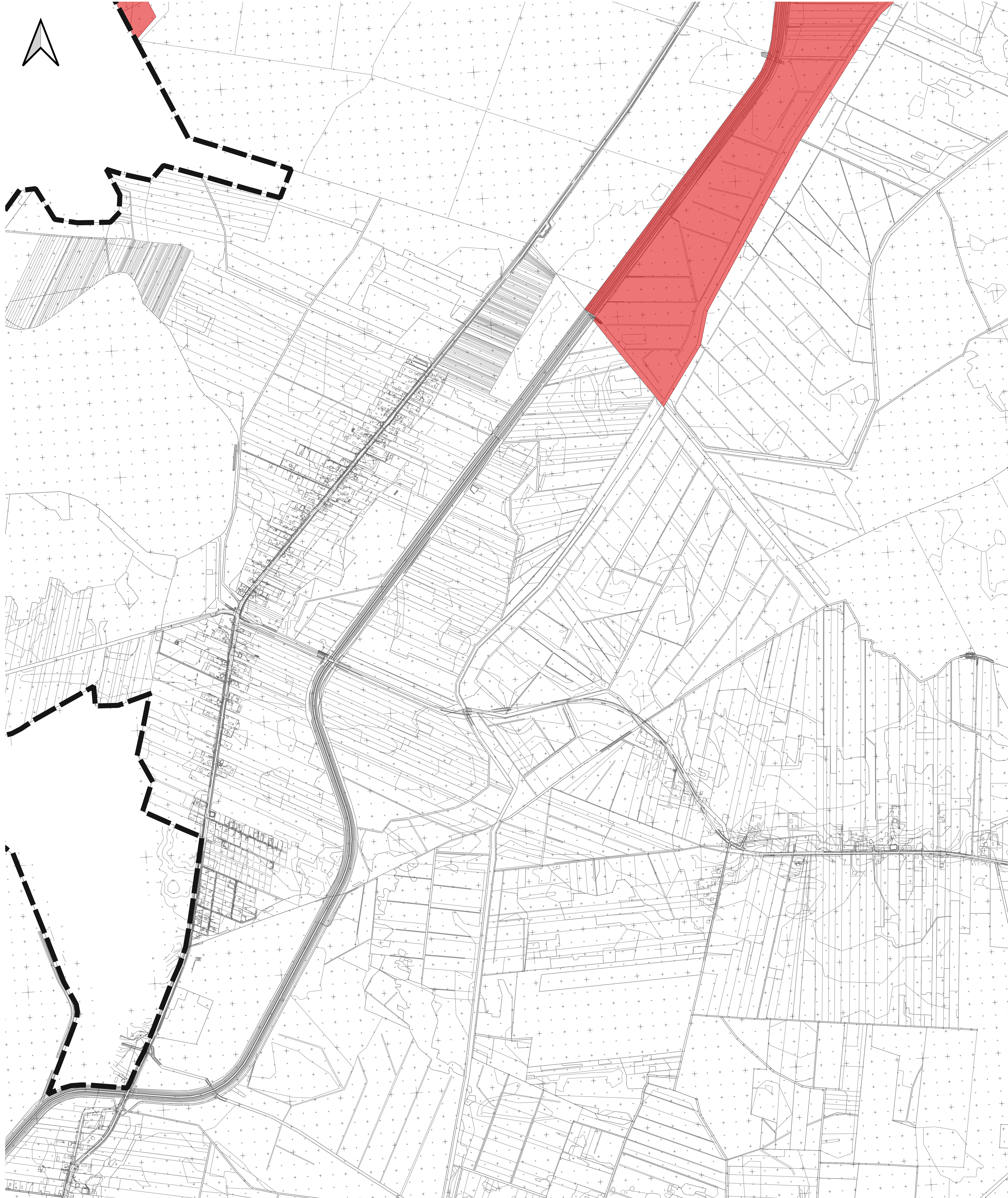





Obszar rewitalizacji Gminy Sosnowica

NR ARKUSZA	Gmina Sosnowica - arkusz 9
SKALA	1:5000
ŹRÓDŁO MAPY	Starostwo Powiatowe w Parczewie
OZNACZENIA	 granica Gminy Sosnowica  obszar rewitalizacji







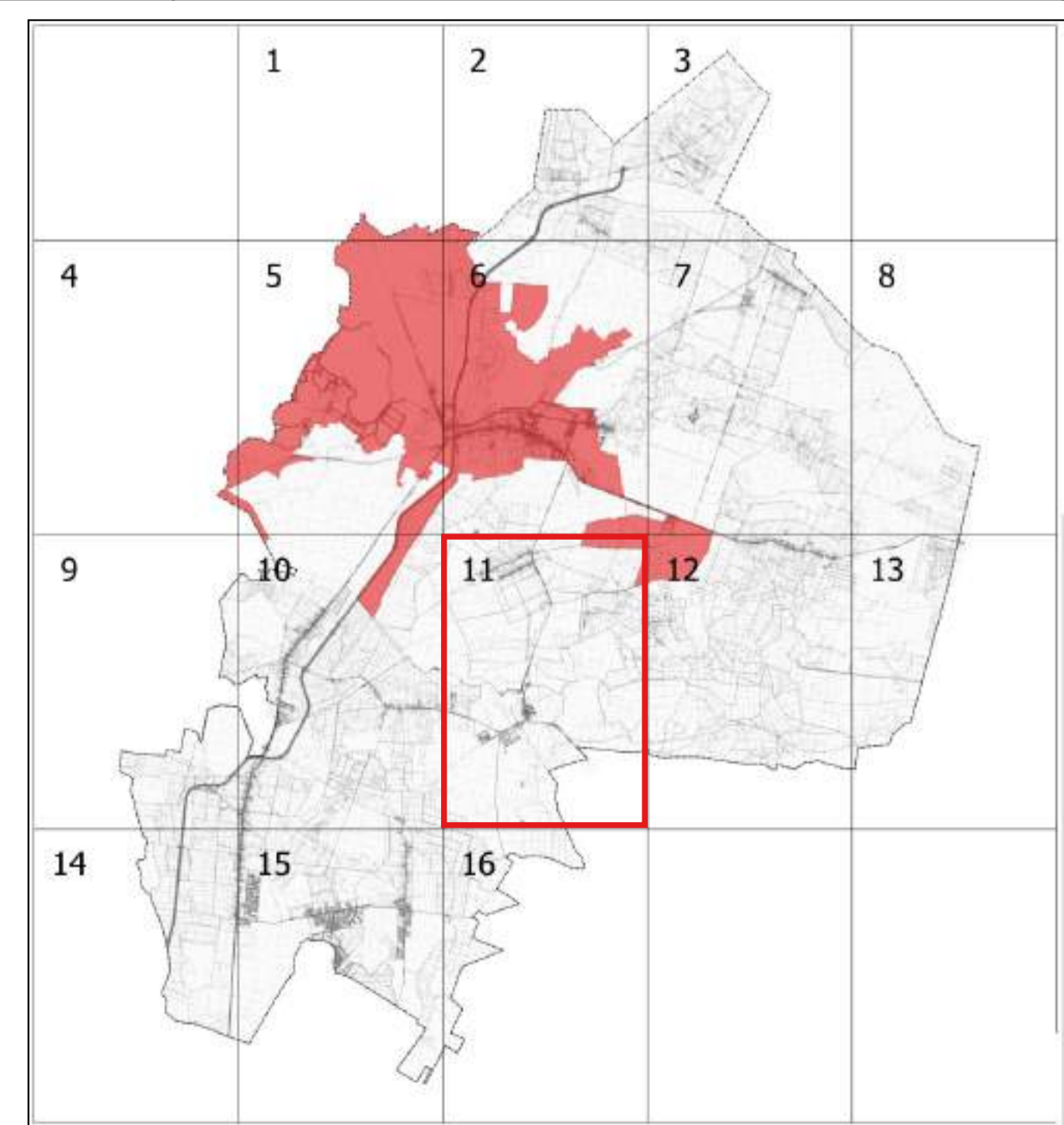

Obszar rewitalizacji Gminy Sosnowica

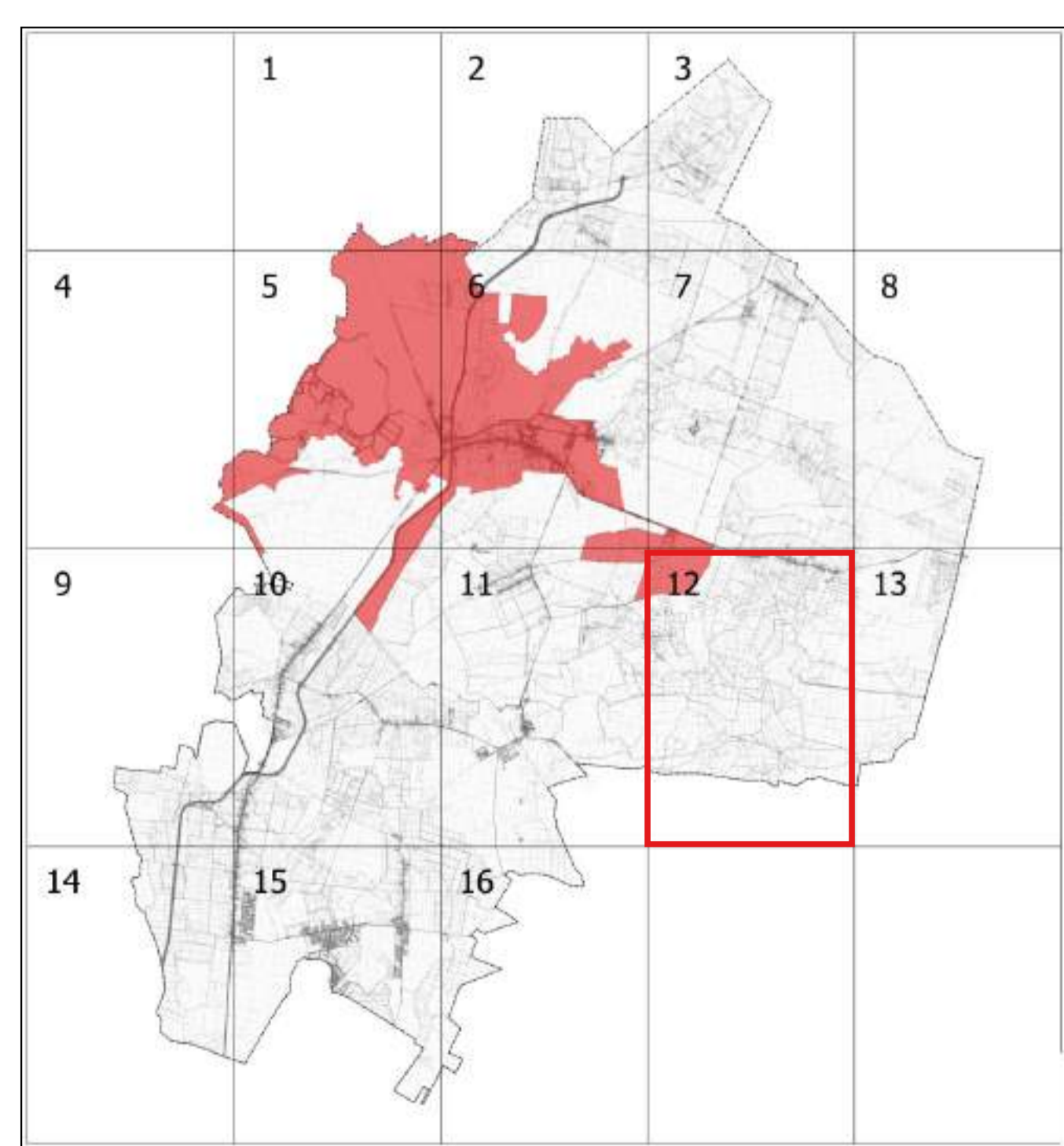
NR ARKUSZA	Gmina Sosnowica - arkusz 10
SKALA	1:5000
ŹRÓDŁO MAPY	Starostwo Powiatowe w Parczewie
OZNACZENIA	 granica Gminy Sosnowica  obszar rewitalizacji





Obszar rewitalizacji Gminy Sosnowica

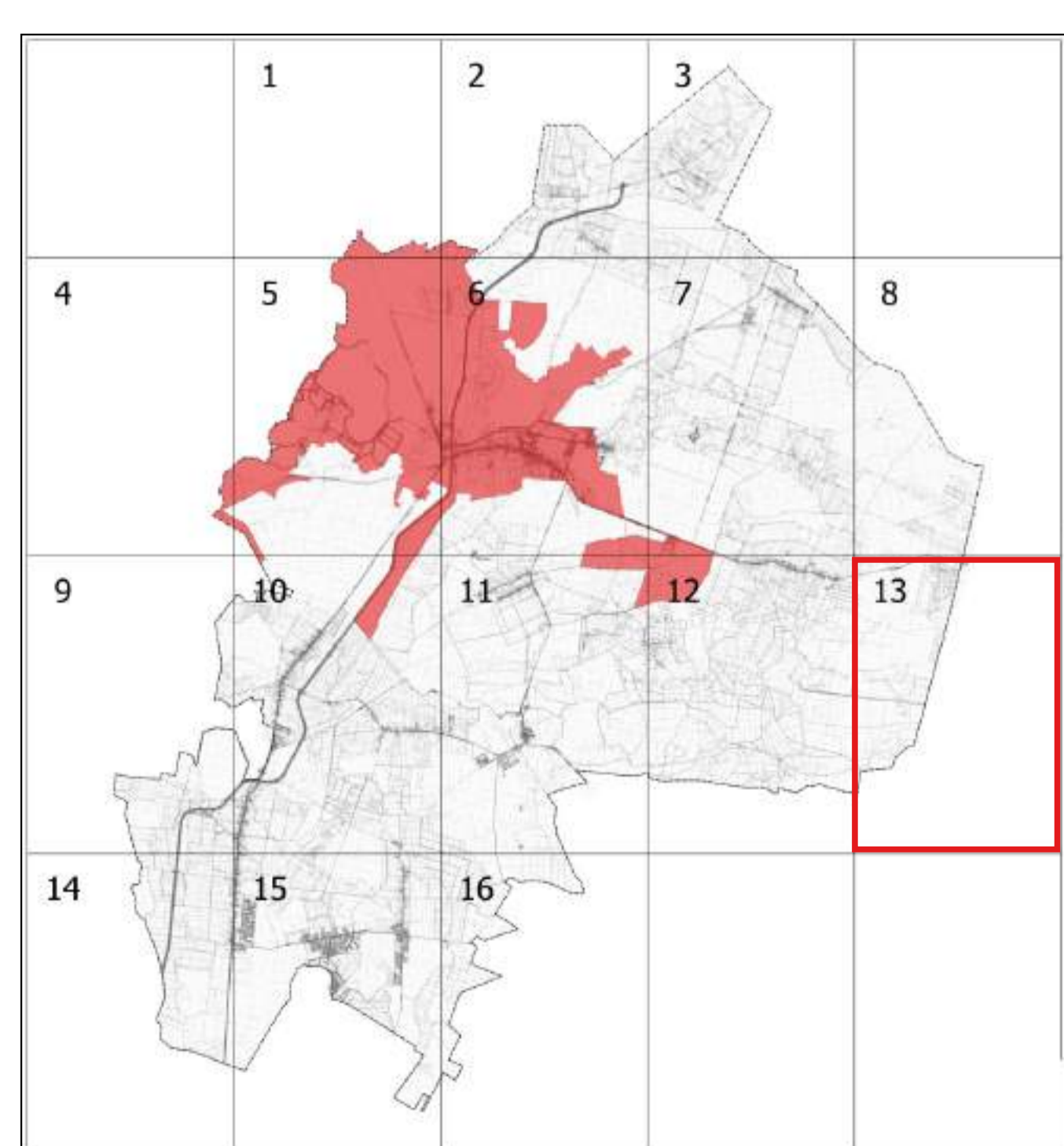
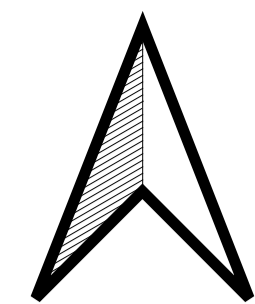
NR ARKUSZA	Gmina Sosnowica - arkusz 11
SKALA	1:5000
ŹRÓDŁO MAPY	Starostwo Powiatowe w Parczewie
OZNACZENIA	 granica Gminy Sosnowica  obszar rewitalizacji







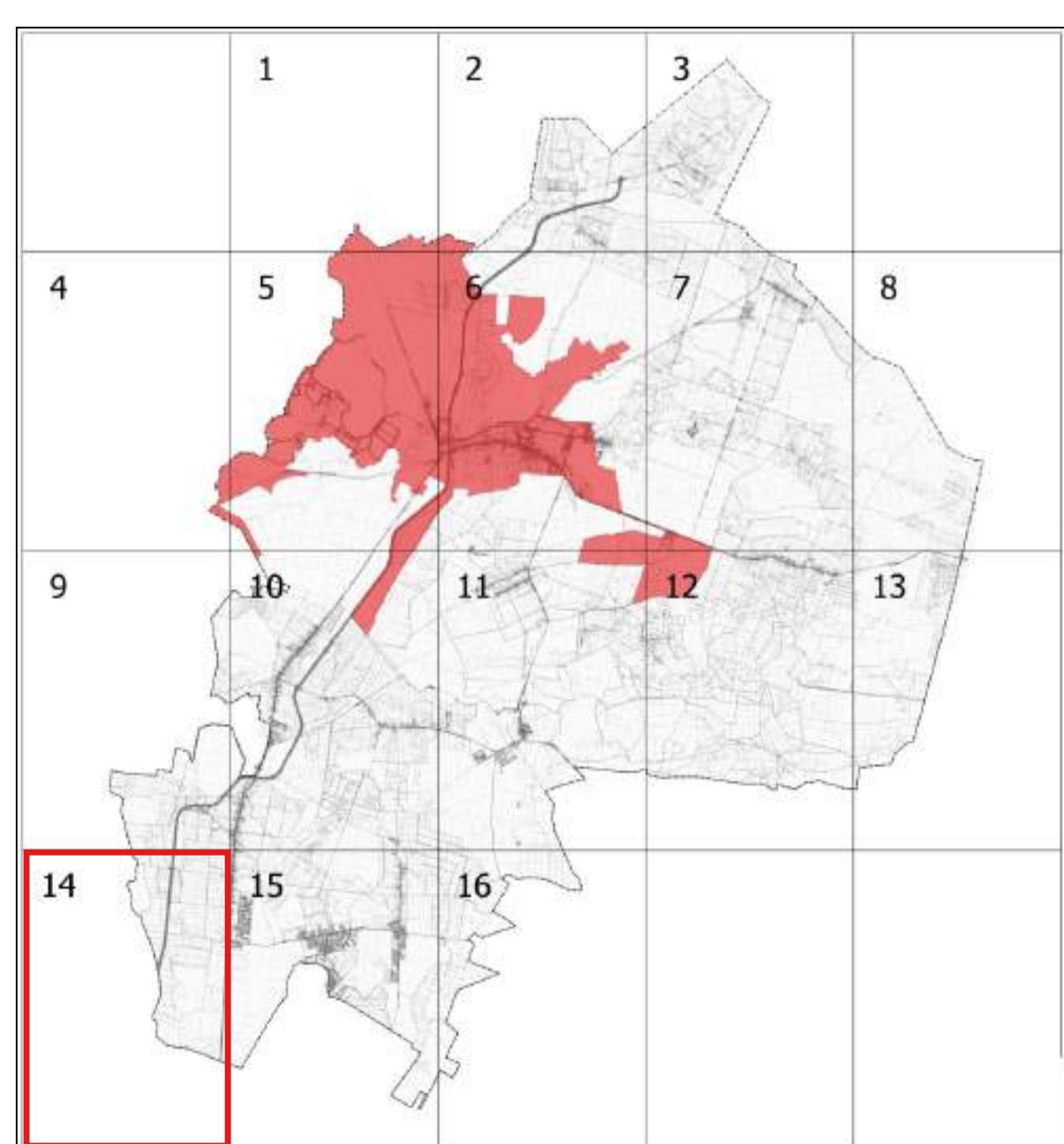
Obszar rewitalizacji Gminy Sosnowica

NR ARKUSZA	Gmina Sosnowica - arkusz 12
SKALA	1:5000
ŹRÓDŁO MAPY	Starostwo Powiatowe w Parczewie
OZNACZENIA	 granica Gminy Sosnowica  obszar rewitalizacji





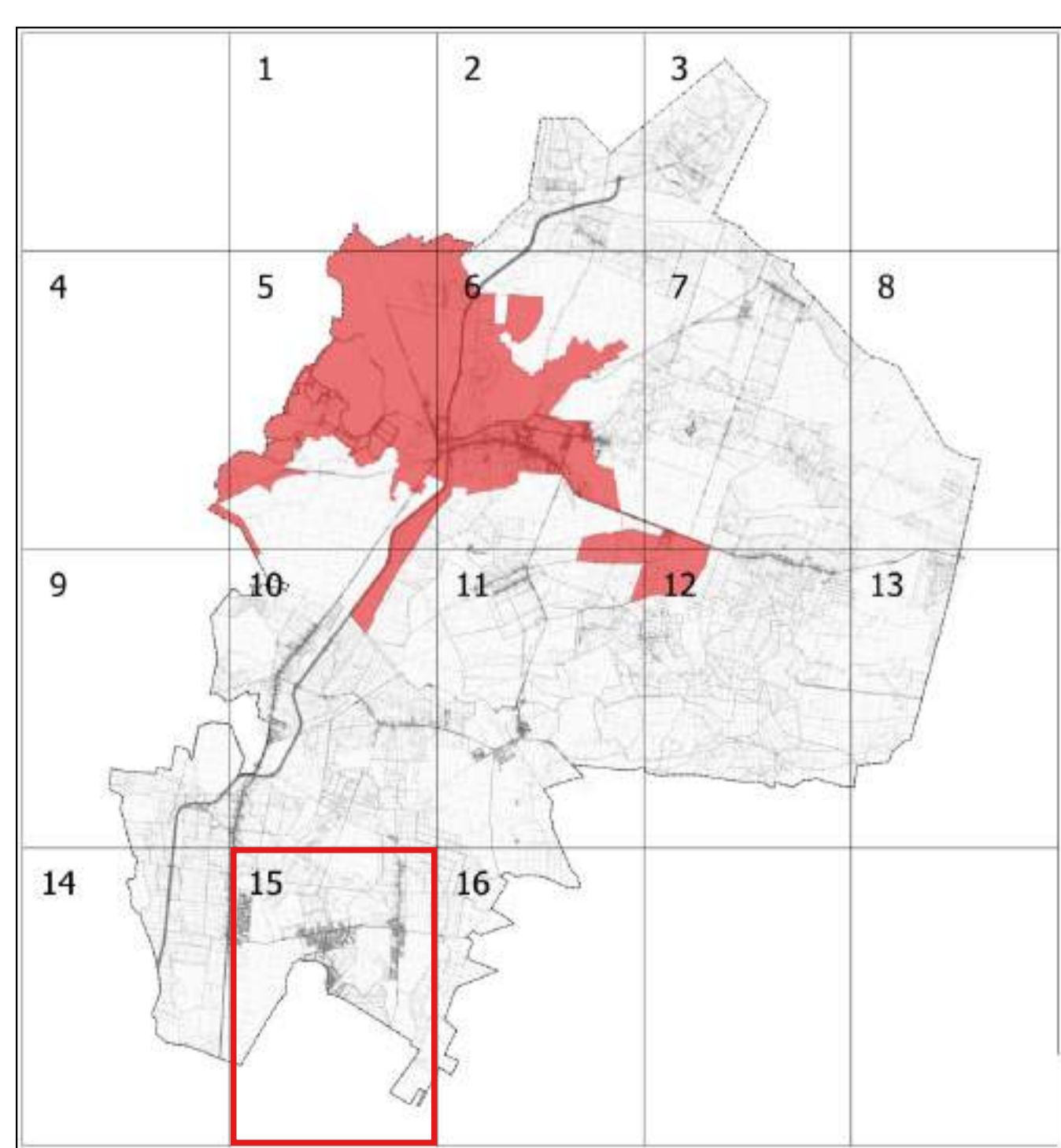
Obszar rewitalizacji Gminy Sosnowica

NR ARKUSZA	Gmina Sosnowica - arkusz 13
SKALA	1:5000
ŹRÓDŁO MAPY	Starostwo Powiatowe w Parczewie
OZNACZENIA	 granica Gminy Sosnowica  obszar rewitalizacji





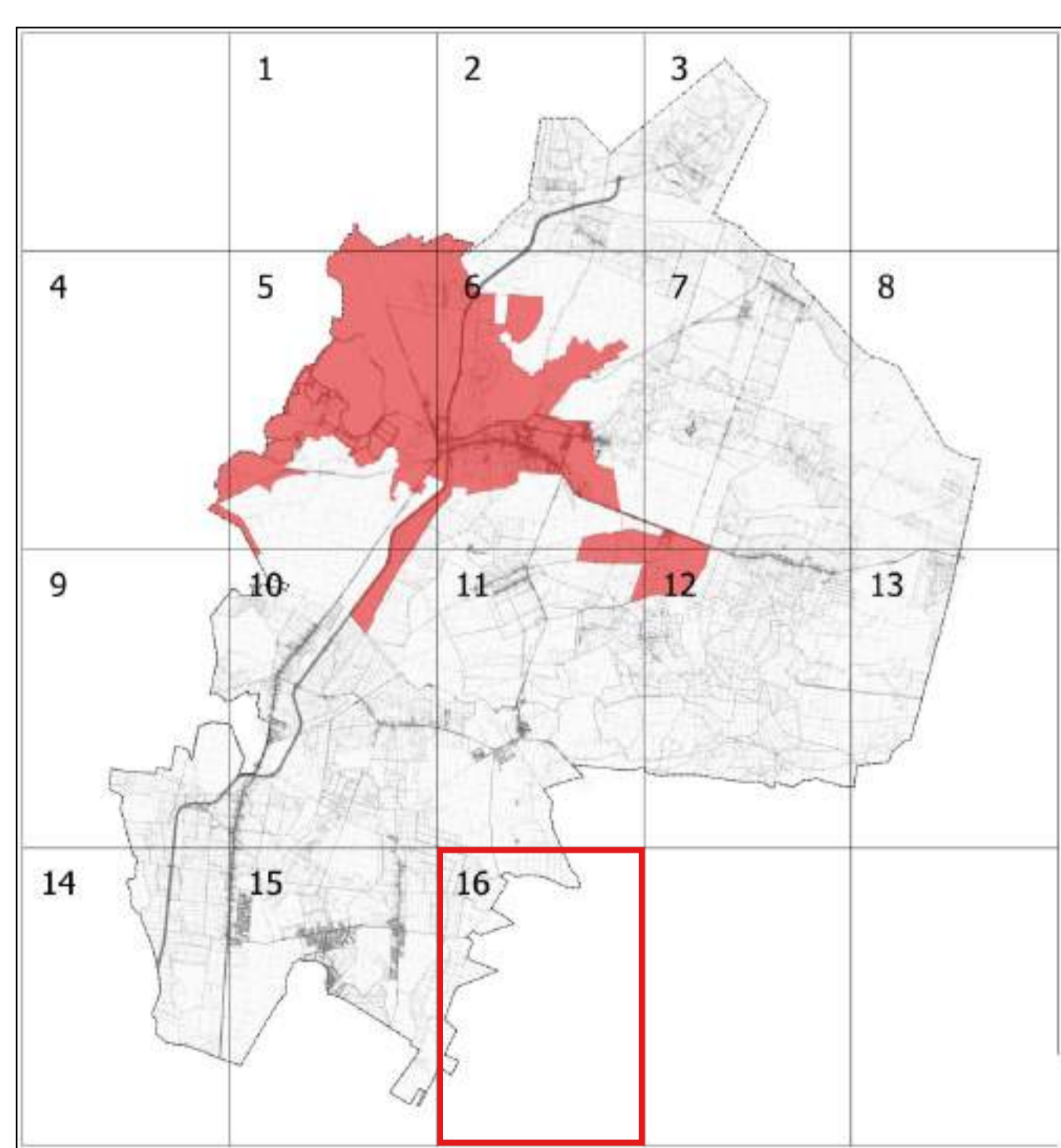
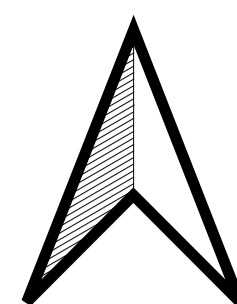
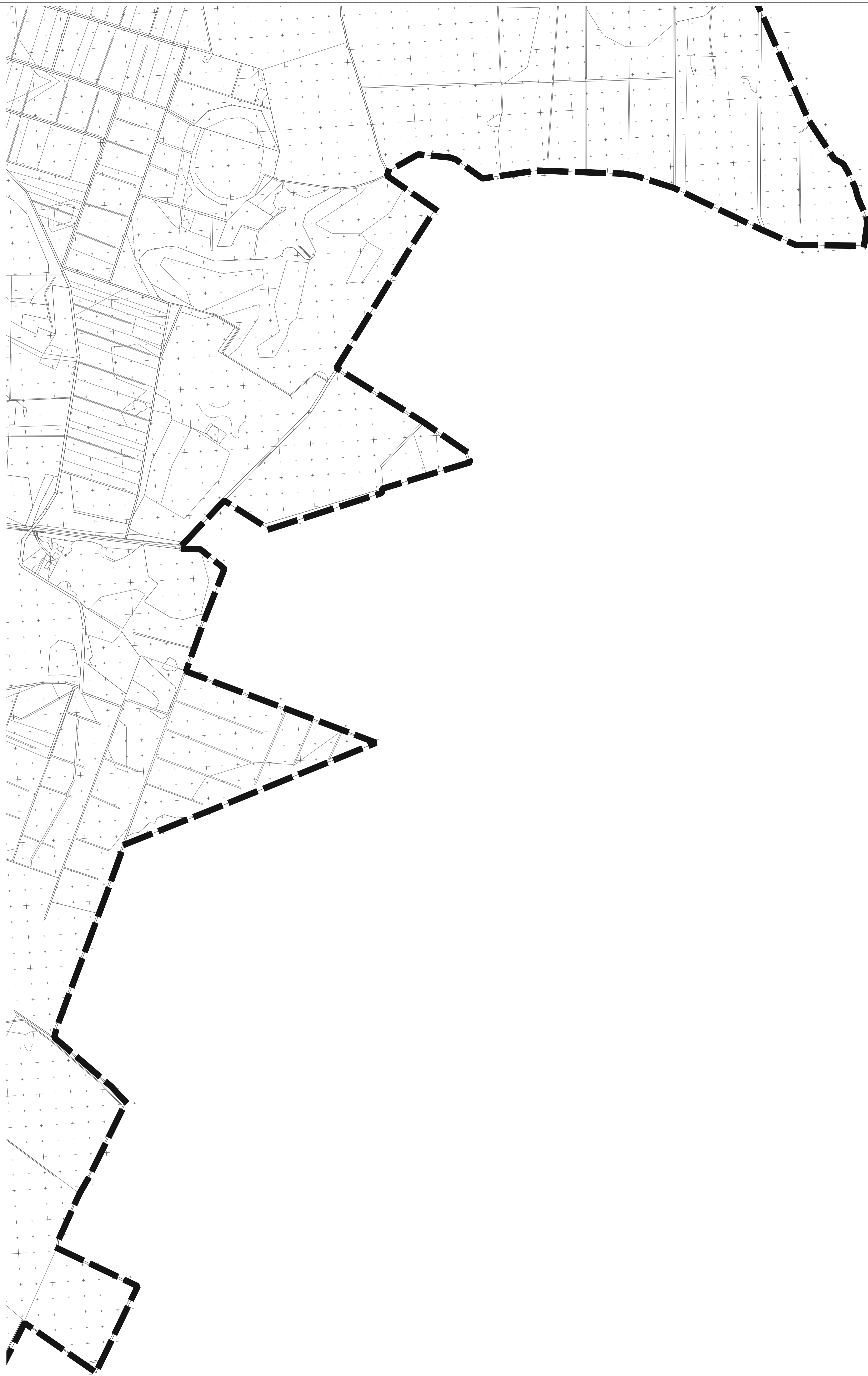
Obszar rewitalizacji Gminy Sosnowica

NR ARKUSZA	Gmina Sosnowica - arkusz 14
SKALA	1:5000
ŹRÓDŁO MAPY	Starostwo Powiatowe w Parczewie
OZNACZENIA	 granica Gminy Sosnowica  obszar rewitalizacji





Obszar rewitalizacji Gminy Sosnowica

NR ARKUSZA	Gmina Sosnowica - arkusz 15
SKALA	1:5000
ŹRÓDŁO MAPY	Starostwo Powiatowe w Parczewie
OZNACZENIA	 granica Gminy Sosnowica  obszar rewitalizacji



Obszar rewitalizacji Gminy Sosnowica

NR ARKUSZA	Gmina Sosnowica - arkusz 16
SKALA	1:5000
ŹRÓDŁO MAPY	Starostwo Powiatowe w Parczewie
OZNACZENIA	 granica Gminy Sosnowica  obszar rewitalizacji