











-  - Rzeka wolna
-  - Śryż
-  - Łódź brzegowy
-  - Śryż i łódź brzegowy

-  - Pokrywa lodowa
- P xx%** - Płonia i przetainy
- S** - Spiętrzenia i podbitki
- W** - Woda na lodzie

-  - Kra i łódź brzegowy
-  - Zator
-  - Brak danych
-  - miejsce zatoru lodowego

 - lodolamacze

KOMUNIKAT O WYSTĘPOWANIU ZJAWISK LODOWYCH NA RZECIE BUG

GRANICE ADMINISTRACYJNE	Zarząd Zlewni w Sokołowie Podlaskim				Zarząd Zlewni w Białej Podlasce																														
	NW Ostrów Mazowiecka	NW Wysokie Mazowieckie	NW Łosice	NW Siemiatycze	NW Włodawa			NW Chełm		NW Hrubieszów																									
WODOWSKAZ	MAKINA (98+000)	FRANKOPO L (163+000)	KRZYCZEW (269+000)	TERESPOL (283+000)	WŁODAWA (378+000)	DOROHUS K (463+000)	STRYZÓW (537+000)	STRYZÓW (548+000)																											
DOPŁYWY, MIEJSCA CHARAKTERYSTYCZNE	Brok	Nurzec	Drohiczyn	Krzna	Włodawa	Wetnianka	Huczwa																												
KM	43+000	73	88	103	118	133	148	163	178	193	208	223	238	253	268	283	298	313	328	343	358	373	388	403	418	433	448	463	478	493	508	523	538	553	587+200
DATA	ZJAWISKA LODOWE																																		
2022-02-09																								5-10cm / 10%											
2022-02-10																																			
2022-02-11																																			
2022-02-14																																			
2022-02-15																																			
2022-02-16																																			
2022-02-17																																			
2022-02-18																																			
2022-02-21																																			
2022-02-22																																			
2022-02-23																																			