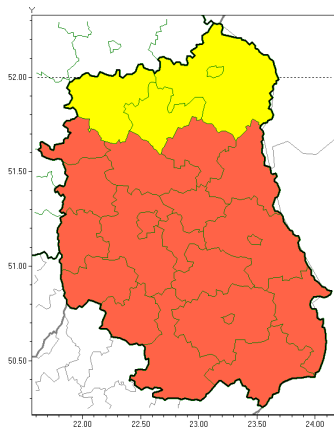
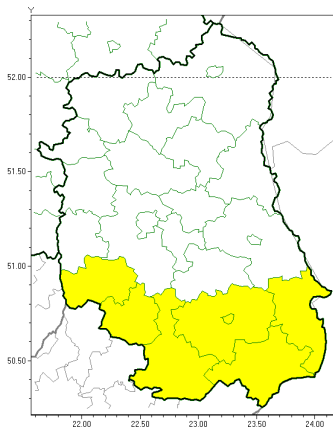




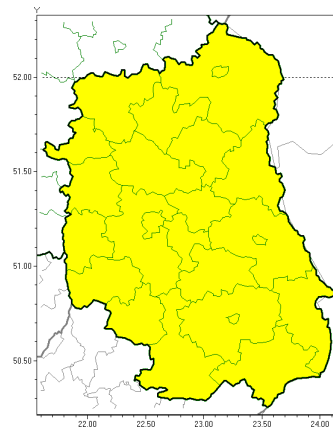
Intensywne opady śniegu



Opady marznące



Zawieje/zamiecie śnieżne



**PROGNOZA NIEBEZPIECZNYCH ZJAWISK METEOROLOGICZNYCH  
 NA PIERWSZ DOB**

<b>Obszar</b>	Województwo lubelskie
<b>Wa no (cz. urz.)</b>	od godz. 07:30 dnia 08.02.2021 (poniedziałek) do godz. 07:30 dnia 09.02.2021 (wtorek)
<b>Zjawisko/stopie zagrożenia Kryteria</b>	<p><b>Intensywne opady niegu/3</b> (<i>biłgorajski, Chełm, chełmski, hrubieszowski, janowski, krasnostawski, krańicki, lubartowski, lubelski, Lublin, Łęczycki, opolski, parczewski, puławski, rycki, widnicki, tomaszowski, włodawski, zamojski i Zamość</i>)          Intensywne opady niegu powodują ce przyrost pokrywy nie nej powy ej 30 cm w czasie do 24 godzin lub powy ej 50 cm w tym samym czasie na obszarach górskich.</p> <p><b>Intensywne opady niegu/1</b> (<i>bialski, Biała Podlaska, łukowski i radzyński</i>)          Intensywne opady niegu powodują ce przyrost pokrywy nie nej o 10-15 cm w czasie do 12 godzin lub o 15-20 cm w czasie do 24 godzin.</p> <p><b>Opady marznące/1</b> (<i>biłgorajski, hrubieszowski, janowski, krańicki, tomaszowski, zamojski i Zamość</i>)          Słabe opady marznące deszczu lub mawki, trwają ce nie dłu ej ni 12 godzin i powodują ce gołoled.</p> <p><b>Zawieje/zamiecie śnieżne/1</b> (<i>wszystkie powiaty</i>)          Zawieje i/lub zamiecie śnieżne spowodowane wiatrem o redniej prdkoci 29-40 km/h lub porywami wiatru o prdkoci 55-72 km/h.</p>



Instytut Meteorologii i Gospodarki Wodnej - Państwowy Instytut Badawczy  
Centralne Biuro Prognoz Meteorologicznych - Wydział w Warszawie

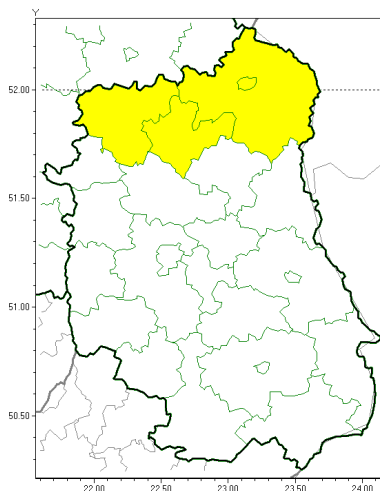
01-673 Warszawa ul. Podleńna 61

tel: 22 5694151, kom. 781774153, fax: 022-5694151

email: meteo.warszawa@imgw.pl

www: www.imgw.pl

Silny mróz



**PROGNOZA NIEBEZPIECZNYCH ZJAWISK METEOROLOGICZNYCH  
NA DRUGI DOB**

<b>Obszar</b>	Województwo lubelskie
<b>Ważność (cz. urz.)</b>	od godz. 07:30 dnia 09.02.2021 (wtorek) do godz. 07:30 dnia 10.02.2021 (roda)
<b>Zjawisko/stopień zagrożenia Kryteria</b>	<b>Silny mróz/1</b> (białski, Biała Podlaska, łukowski i radzyński) Temperatura minimalna od -25°C do -15°C.



Instytut Meteorologii i Gospodarki Wodnej - Państwowy Instytut Badawczy  
**Centralne Biuro Prognoz Meteorologicznych - Wydział w Warszawie**

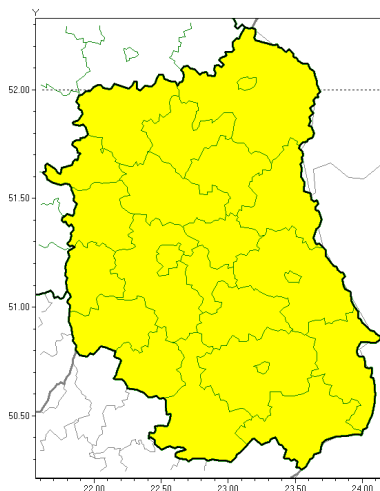
01-673 Warszawa ul. Podleńna 61

tel: 22 5694151, kom. 781774153, fax: 022-5694151

email: meteo.warszawa@imgw.pl

www: www.imgw.pl

Silny mróz

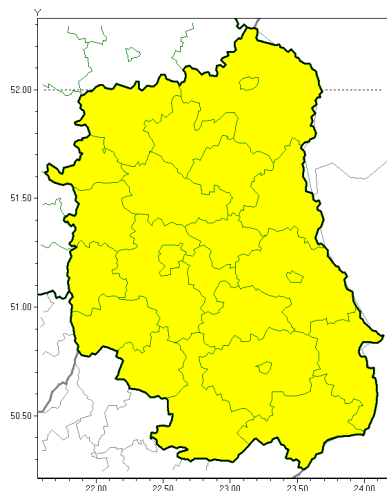


**PROGNOZA NIEBEZPIECZNYCH ZJAWISK METEOROLOGICZNYCH  
NA TRZECI DOB**

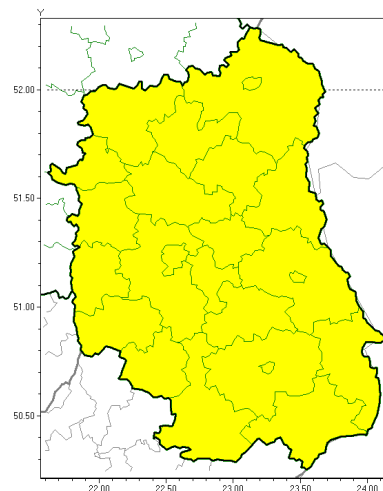
<b>Obszar</b>	Województwo lubelskie
<b>Ważność (cz. urz.)</b>	od godz. 07:30 dnia 10.02.2021 (roda) do godz. 07:30 dnia 11.02.2021 (czwartek)
<b>Zjawisko/stopień zagrożenia Kryteria</b>	<b>Silny mróz/1</b> (wszystkie powiaty) Temperatura minimalna od -25°C do -15°C.



Intensywne opady śniegu



Silny mróz



**PROGNOZA NIEBEZPIECZNYCH ZJAWISK METEOROLOGICZNYCH**

**NA CZWART DOB**

<b>Obszar</b>	Województwo lubelskie
<b>Wa no (cz. urz.)</b>	od godz. 07:30 dnia 11.02.2021 (czwartek) do godz. 07:30 dnia 12.02.2021 (piątek)
<b>Zjawisko/stopień zagrożenia Kryteria</b>	<b>Intensywne opady śniegu/1</b> (wszystkie powiaty) Intensywne opady śniegu powodujące przyrost pokrywy śnieżnej o 10-15 cm w czasie do 12 godzin lub o 15-20 cm w czasie do 24 godzin.  <b>Silny mróz/1</b> (wszystkie powiaty) Temperatura minimalna od -16°C do -13°C.

<b>Dyżurny synoptyk IMGW-PIB</b>	Małgorzata Tomczuk
<b>Godzina i data wydania</b>	godz. 19:32 dnia 07.02.2021
<b>Uwagi</b>	Prognoza niebezpiecznych zjawisk meteorologicznych jest informacją orientacyjną. Wydawanie depeszy OSTRZEŻENIE uniemożliwia i anuluje wszystkie informacje dotyczące tego samego okresu i zjawiska zawarte w prognozie. <b>Sprawdź aktualne ostrzeżenia oraz teksty prognoz synoptycznych.</b>

Opracowanie niniejsze i jego format, jako przedmiot prawa autorskiego podlega ochronie prawnej, zgodnie z przepisami ustawy z dnia 4 lutego 1994r o prawie autorskim i prawach pokrewnych (dz. U. z 2006 r. Nr 90, poz. 631 z późn. zm.).

Wszelkie dalsze udostępnianie, rozpowszechnianie (przedruk, kopiowanie, wiadomości sms) jest dozwolone wyłącznie w formie dosłownej z bezwzględnym wskazaniem źródła informacji tj. IMGW-PIB.